

HIKING MAP

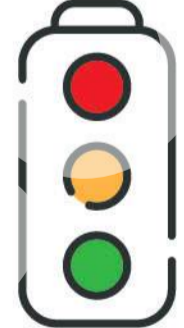
LEGENDA
Zeichenerklärung · Map key

- Ufficio Informazioni - Infoburo - Info Point
- Montagna - Berg - Mountain
- Rifugio - Schutzhütte - Mountain refuge
- Food & Drink
- Passo - Pass
- Galleria - Tunnel
- Museo - Museum
- Sito culturale - Kulturdenkmal - Historical site
- Ponte - Brücke - Bridge
- Land Art
- Terme - Terme - Thermal bath
- Sito naturale - Naturdenkmal - Natural site
- Cascata - Wasserfall - Waterfall
- Percorso consigliato - Tourenvorschlag - Suggested trail
- Strada con segnavia - Mark. Straße - Signposted road
- Strada forestale o mulattiera con segnavia - Mark. Forstweg - Signposted forest road or mule track
- Sentiero con segnavia - Markierter Steig - Signposted path
- Sentiero difficile con segnavia - Mark. schwieriger Steig - Signposted difficult path
- Via Ferrata - Klettersteig - Via Ferrata
- Strada forestale o mulattiera - Forstweg - Forest road or mule track
- Sentiero - Steig - Path
- Via Ferrata - Klettersteig - Via Ferrata
- Num. segnavia CAI/SAT - Alpenvereiner Markierung - Alpine Club signposting
- Ledro Trek Low
- Ledro Trek Medium
- Carda Trek Low Loop
- Carda Trek Medium Loop
- Carda Trek Top Loop
- Cammino di San Rocco
- Cammino San VII
- Sentiero della Pace - Friedensweg - Peace Trail

È necessario acquistare il ticket mobilità del Parco Naturale Adamello Brenta per proseguire oltre questo punto con l'auto (www.pnab.it) - Mobilitätsticket des Adamello-Brenta-Naturparks erforderlich, um mit dem Auto jenseits dieses Ortes weiterzufahren (www.pnab.it) - Adamello Brenta Nature Park mobility ticket required to continue by car beyond this point (www.pnab.it)

V. 06/2025
Tutte le informazioni sono state raccolte con la massima cura, ma sono fornite senza garanzia di completezza o correttezza. Alle Angaben wurden mit größter Sorgfalt erhoben, erfüllen aber keine Gewährleistung hinsichtlich der Vollständigkeit der Daten. Alle Informationen wurden mit größter Sorgfalt erhoben, erfüllen aber keine Gewährleistung hinsichtlich der Vollständigkeit der Daten.

CHECK YOUR TOUR!

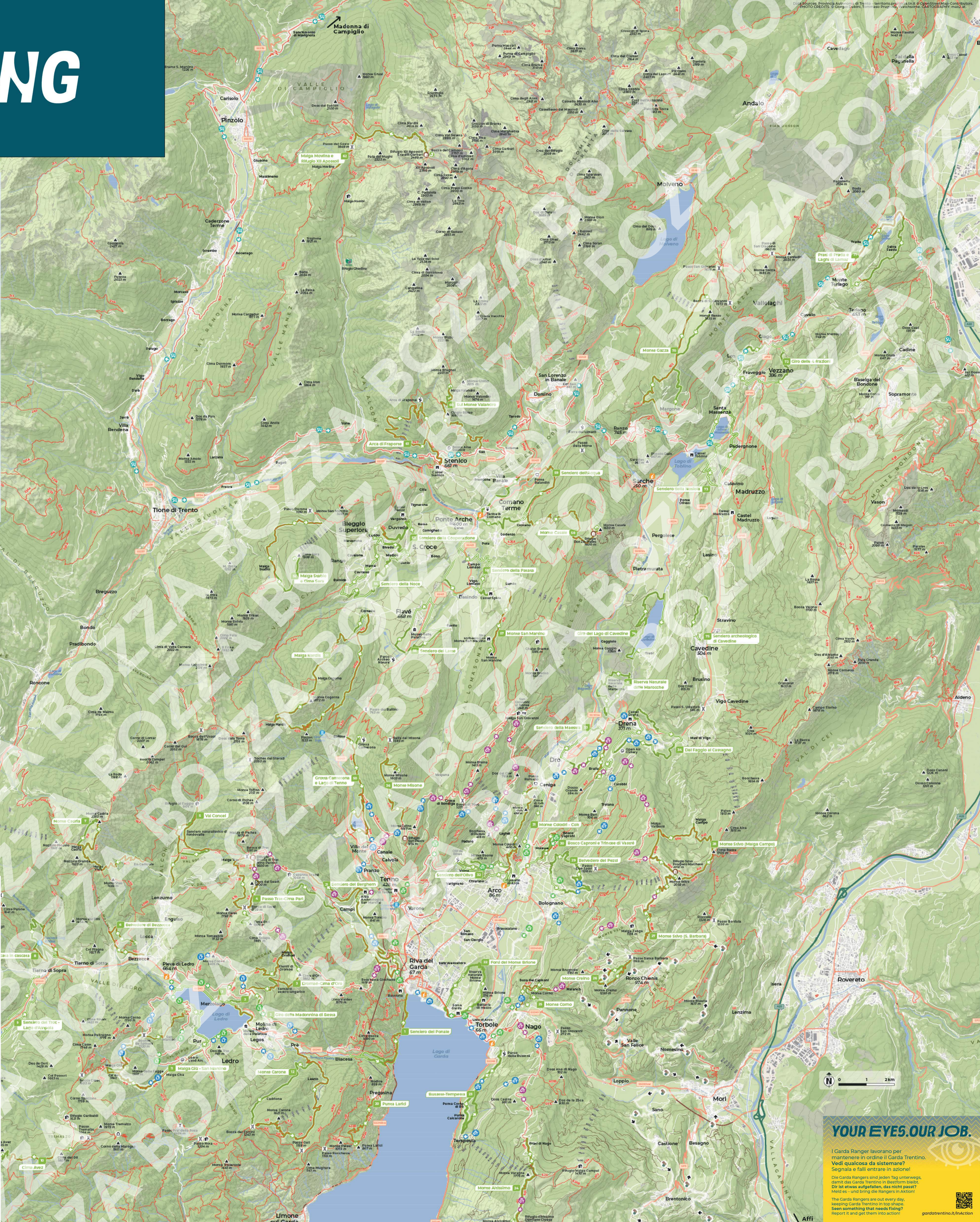


Vuoi essere certo che l'itinerario che hai scelto sia aperto?
Controlla sempre il nostro sito!

Trovare tutte le informazioni essenziali sulle attività sportive non è mai stato così facile. Nelle nuove tabelle vedi a colpo d'occhio le caratteristiche principali di ciascun percorso e, soprattutto, un aggiornamento in tempo reale su eventuali chiusure lungo il tracciato.

Du möchtest sicher sein, dass die gewählte Route offen ist? Sieh stets auf unserer Webseite nach! Alle wesentlichen Informationen über sportliche Aktivitäten zu finden, war noch nie so einfach. In den neuen Tabellen siehst du die wichtigsten Eigenschaften jeder Route auf einen Blick und, vor allem, eine Echtzeit-Aktualisierung zu eventuellen Schließungen entlang der Strecke.

Want to be sure that the tour you've chosen is open? Keep your eye on our website! Finding all the essential information about sporting activities has never been so easy. In the new tables you can see the main characteristics of each tour at a glance and, above all, instant updates about any closures along the way.



YOUR EYES. OUR JOB.

I Garda Ranger lavorano per mantenere in ordine il Garda Trentino. Vedi qualcosa da sistemare? Segnala e falli entrare in azione!

Die Garda Rangers sind jeden Tag unterwegs, damit das Garda Trentino in Bestform bleibt. Die ist etwas aufgefalle, das nicht passt? Meld es - und bring die Rangers in Aktion!

The Garda Rangers are out every day, keeping Garda Trentino in top shape. Seen something that needs fixing? Report it and get them into action!

gardatrentino.it/inaction

LEGENDA
Zeichenerklärung · Map key

- Punto di partenza - Startpunkt - Start
- Pista ciclabile - Radweg - Bike path
- Bikestop
- Trail Center
- Sezione trail - Trailabschnitt - Trail section
- Ufficio Informazioni - Infoburo - Info Point
- Montagna - Berg - Mountain
- Food & Drink
- Passo - Pass
- Museo - Museum
- Sito culturale - Kulturdenkmal - Historical site
- Ponte - Brücke - Bridge
- Land Art
- Terme - Terme - Thermal bath
- Galleria - Tunnel
- Cascata - Wasserfall - Waterfall

Tutte le informazioni sono state raccolte con la massima cura, ma sono fornite senza garanzia di completezza e correttezza. Gli utenti devono verificare sempre le informazioni, verificare sempre l'effettiva presenza e l'effettiva apertura di un servizio o un sito. Gli utenti sono responsabili di eventuali danni o infortuni. La Garde Trentino non è responsabile per danni o infortuni.

CHECK YOUR TOUR!

Vuoi essere certo che l'itinerario che hai scelto sia aperto?
Controlla sempre il nostro sito!

Trovare tutte le informazioni essenziali sulle attività sportive **non è mai stato così facile**. Nelle nuove tabelle vedi a colpo d'occhio le caratteristiche principali di ciascun percorso e, soprattutto, un aggiornamento in tempo reale su eventuali chiusure lungo il tracciato.

Du möchtest sicher sein, dass die gewählte Route offen ist?
Sieh stets auf unserer Webseite nach!

Alle wesentlichen Informationen über sportliche Aktivitäten zu finden, **war noch nie so einfach**. In den neuen Tabellen siehst du die wichtigsten Eigenschaften jeder Route auf einen Blick und, vor allem, eine Echtzeit-Aktualisierung zu eventuellen Schließungen entlang der Strecke.

Want to be sure that the tour you've chosen is open?
Keep your eye on our website!

Finding all the essential information about sporting activities has **never been so easy**. In the new tables you can see the main characteristics of each tour at a glance and, above all, instant updates about any closures along the way.

gardatrentino.it/mtb-list

GARDA TRENTINO

PSA BIKE FESTIVAL
RIVA DEL GARDA

bikefestivalriva.com

727 Monte dei Pini Trail-Tour

776 Ampola Storo Trail-Tour

774 Bocca Glumella Trail-Tour

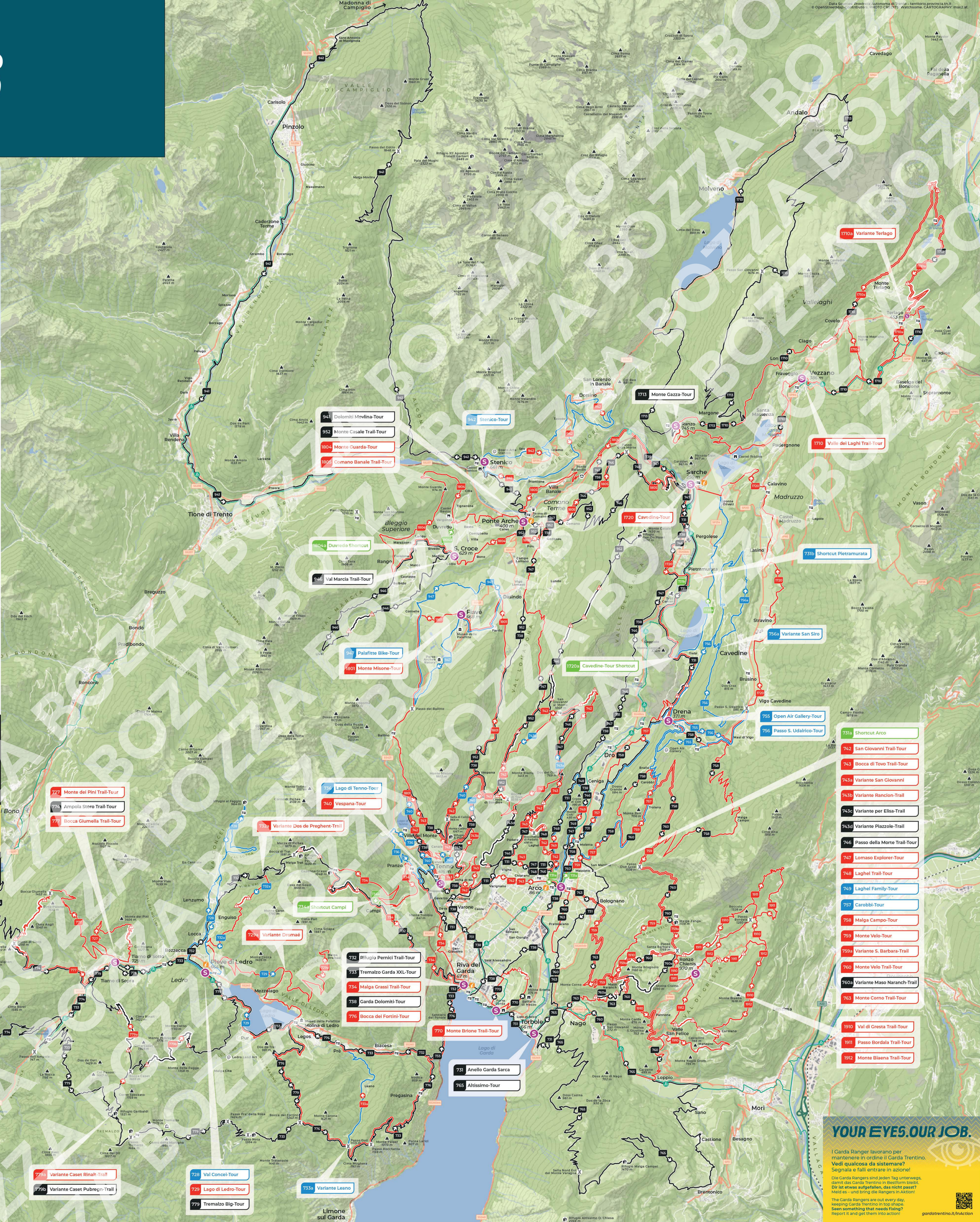
770 Variante Caset Rinalt-Trail

772b Variante Caset Pubregin-Trail

728 Val Concel-Tour

729 Lago di Ledro-Tour

779 Tremalzo Big-Tour



- 941 Dolomiti Movlina-Tour**
- 952 Monte Casale Trail-Tour**
- 1804 Monte Cuarda-Tour**
- 1806 Comano Banale Trail-Tour**
- 942 Stenico-Tour**
- 1710a Variante Terlago**
- 1710 Valle dei Laghi Trail-Tour**
- 1713 Monte Gazza-Tour**
- 1720 Cavedine-Tour**
- 731b Shortcut Pietramurata**
- 946 Val Marcia Trail-Tour**
- 947 Palafite Bike-Tour**
- 1801 Monte Misone-Tour**
- 1720a Cavedine-Tour Shortcut**
- 756 Variante San Siro**
- 755 Open Air Gallery-Tour**
- 756 Passo S. Udalrico-Tour**
- 731a Shortcut Arco**
- 742 San Giovanni Trail-Tour**
- 743 Bocca di Tovo Trail-Tour**
- 743a Variante San Giovanni**
- 743b Variante Rancion-Trail**
- 743c Variante per Elisa-Trail**
- 743d Variante Piazzole-Trail**
- 746 Passo della Morte Trail-Tour**
- 747 Lomaso Explorer-Tour**
- 748 Laghel Trail-Tour**
- 749 Laghel Family-Tour**
- 757 Carobbi-Tour**
- 758 Malga Campo-Tour**
- 759 Monte Velo-Tour**
- 759a Variante S. Barbara-Trail**
- 760 Monte Velo Trail-Tour**
- 760a Variante Maso Naranach-Trail**
- 763 Monte Corno Trail-Tour**
- 1910 Val di Cresta Trail-Tour**
- 1911 Passo Bordala Trail-Tour**
- 1912 Monte Blaena Trail-Tour**
- 432 Rifugio Penici Trail-Tour**
- 433 Tremalzo Garda XXL-Tour**
- 734 Malga Grassi Trail-Tour**
- 738 Garda Dolomiti-Tour**
- 776 Bocca dei Fortini-Tour**
- 770 Monte Brione Trail-Tour**
- 731 Anello Garda Sarca**
- 765 Altissimo-Tour**
- 733a Variante Dos de Pregon-Trail**
- 734a Variante Dromak**
- 734b Shortcut Campi**
- 735a Variante Leano**

YOUR EYES. OUR JOB.

La Garde Ranger lavorano per mantenere in ordine il Garda Trentino. Vedi qualcosa da sistemare? Segnala e falli entrare in azione!

Die Garde Rangers sind jeden Tag unterwegs, damit das Garda Trentino in Bestform bleibt. Die ist etwas aufgeräumt, das nicht passt? Meld es - und bring die Rangers in Aktion!

The Garde Rangers are out every day, keeping Garda Trentino in top shape. Seen something that needs fixing? Report it and get them into action!

gardatrentino.it/traction