









Tappa
06
cronotabella

ALA - BRESCELLO




km 159

giovedì 4 giugno 2026

D = 350 m

Quota			DISTANZE			ORA DI PASSAGGIO		
			par- ziali	per- corse	da per- correre	media km/ora		
						46	44	42
PROVINCIA DI TRENTO								
			>>>>>					
	160 ALA	↑ Start Village	3,9			13,50	13,50	13,50
	169 km 0	↑ km 0	0,0	0,0	159,0	14,00	14,00	14,00
	163 Chizzola	↑ sp.90	4,0	4,0	155,0	14,05	14,05	14,05
	202 Mori	↪ v.Marconi-ss.240	4,9	8,9	150,1	14,11	14,12	14,12
	230 Loppio	↑ ss.240	3,9	12,8	146,2	14,17	14,17	14,18
	215 Nago	↑ ss.240	5,0	17,8	141,2	14,23	14,24	14,25
	69 Torbole	↑ ss.249	2,0	19,8	139,2	14,25	14,26	14,28
	90 galleria	↑ 134m	1,7	21,5	137,5	14,28	14,29	14,30
	90 n.3 gallerie	↑ 137m, 20m, 120m	1,1	22,6	136,4	14,29	14,30	14,32
	91 galleria	↑ 106m	2,6	25,2	133,8	14,33	14,34	14,36
PROVINCIA DI VERONA								
	101 n.2 gallerie	↑ 20m, 280m	1,3	26,5	132,5	14,34	14,36	14,38
	68 Navene	↑ sr.249	2,2	28,7	130,3	14,37	14,39	14,41
	86 Malcesine	↑ sr.249	5,0	33,7	125,3	14,44	14,46	14,48
	67 Castelletto	↑ sr.249	10,4	44,1	114,9	14,57	14,59	15,02
	67 Torri del Benaco	↑ sr.249	10,1	54,2	104,8	15,09	15,12	15,16
	68 Garda	↑ sr.249	7,5	61,7	97,3	15,20	15,23	15,27
	69 Bardolino	↑ sr.249	3,5	65,2	93,8	15,24	15,28	15,32
	71 Lazise	↑ sr.249	4,7	69,9	89,1	15,31	15,35	15,40
	75 Peschiera del Garda	↪ v.Mantova-sp.29-sp.19	9,6	79,5	79,5	15,44	15,49	15,54
PROVINCIA DI MANTOVA								
	86 Monzambano	↑ sp.19	7,1	86,6	72,4	15,54	15,59	16,05
	102 Volta Mantovana	↑ v.Solferino-sp.19	8,0	94,6	64,4	16,05	16,11	16,17
	36 Goito	↑ sp.23	8,3	102,9	56,1	16,15	16,21	16,28
	25 Rivalta sul Mincio	↑ sp.1	8,5	111,4	47,6	16,26	16,32	16,39
	25 Castellucchio	↪ ss.10	4,3	115,7	43,3	16,31	16,38	16,45
	27 Ospitaletto	↑ ss.10	3,6	119,3	39,7	16,36	16,43	16,51
	25 Bv. per San Michele in Bosco	↪ sp.78-sp.56	2,7	122,0	37,0	16,39	16,46	16,54
	21 Campitello	↪ sp.420	5,2	127,2	31,8	16,46	16,53	17,01
	20 Gazzuolo	↪ sp.59	3,0	130,2	28,8	16,49	16,57	17,05
	20 Bellaguarda	↑ sp.59	9,2	139,4	19,6	17,01	17,09	17,18
	25 Viadana	↪ ss.358	9,6	149,0	10,0	17,14	17,23	17,32
PROVINCIA DI REGGIO EMILIA								
	19 Ponte sul Fiume Po	↑ ss.358	1,7	150,7	8,3	17,16	17,25	17,35
	20 Uscita per sp.62var	↪ sp.62var	2,2	152,9	6,1	17,19	17,28	17,38
	23 Ins. sp.62R	↪ sp.62R	3,7	156,6	2,4	17,24	17,33	17,43
	25 BRESCELLO	↑ Piazza Matteotti	2,4	159,0	0,0	17,27	17,37	17,47

NOTE:

-  **Traguardo Volante:**
km 119.3 - Ospitaletto
-  **Gran Premio della Montagna:**
-  **Feed/Litter zone:** km 34.1 - 70.6 - 106.9 - 136.9
-  **Litter zone:** km 155.5
-  **Galleria/Tunnel:** km 21.5 - 22.6 - 25.2 - 26.5
-  **Passaggio a Livello/Level Crossing:** km