



INCONTRO OPERATORI

*Riva del Garda e Tenno*



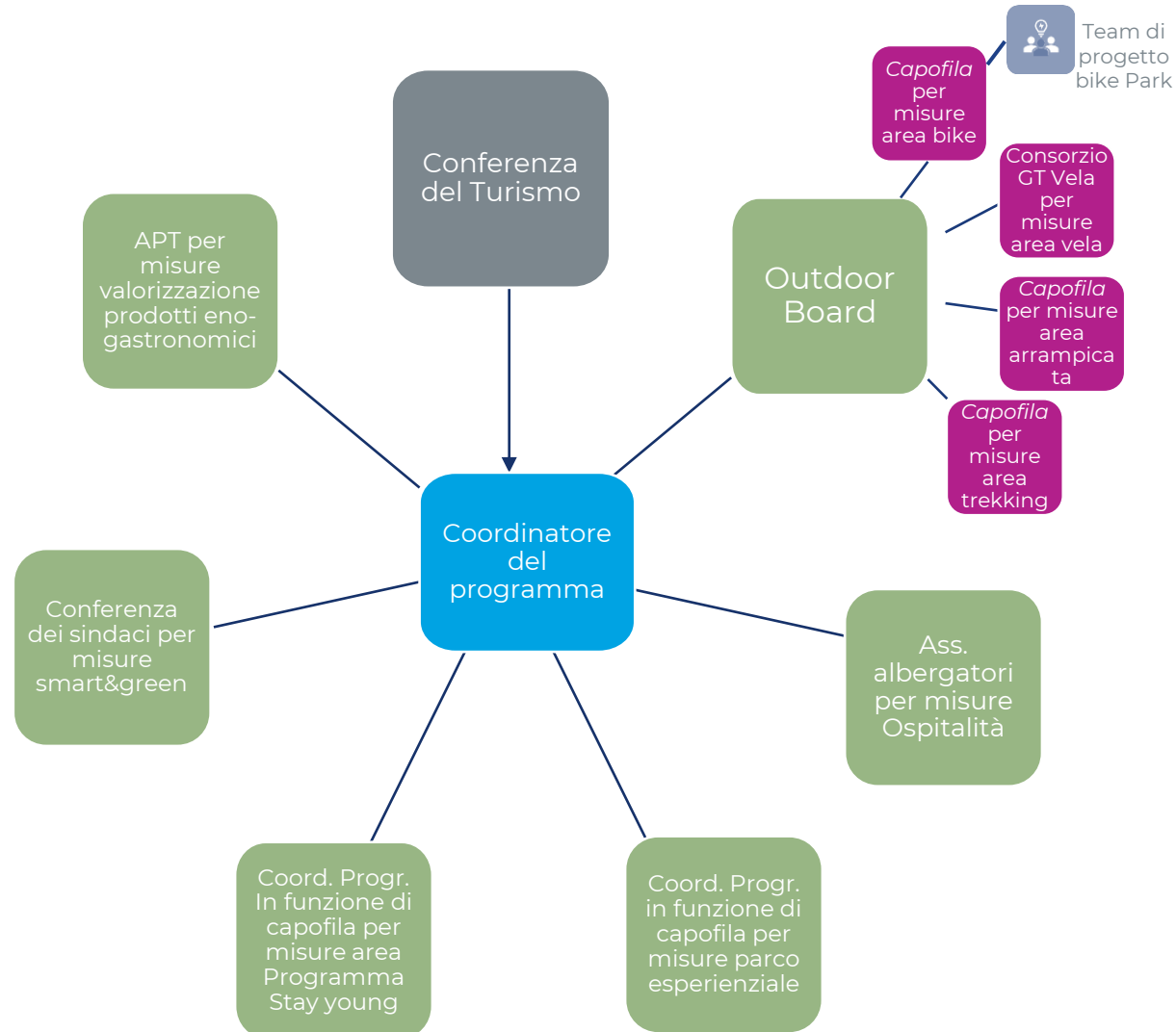
**DOVE ERAVAMO RIMASTI**

# *Coinvolgimento & Territorio*





# IL MODELLO DI GOVERNANCE



# APT PER IL TERRITORIO



## Alcuni dati

**+80 riunioni** tra APT, 15 Comuni e Comunità di Valle  
**Ascolto del territorio:** 10 incontri con **+350 partecipanti**  
**900 partner** che credono ed investono nel territorio  
**+300 visite** direttamente a casa degli operatori



# CONFERENZA DEL TURISMO

GESTIONE E CONTROLLO  
APPARTAMENTI PRIVATI

GESTIONE OUTDOOR DEL TERRITORIO

CARENZA LAVORATORI COMPARTO TURISTICO

CREAZIONE ATA

TEMATICA RIFIUTI



# GARDA TRENTINO NEXTGEN



Voce ai giovani imprenditori e lavoratori dei settori della ricettività, commercio e ristorazione







PERCHÉ  
*Turismo*  
...

Prossimo incontro:  
11 dicembre  
Studio valore  
aggiunto e indotto  
turismo

# EVENTI PER I PARTNER E LE ASSOCIAZIONI



Momenti informali di incontro e condivisione  
Note di Fuochi, Hospitality, Bike Festival Riva, giornata partner...





## **SISTEMA TRENTINO:**

Creazione Consorzio APT  
Confronto costante con Trentino  
Marketing e PAT

A scenic view of Lake Garda, Italy, with mountains in the background and a blue text box in the foreground. The text box contains the title and subtitle of the project.

## **SISTEMA GARDESANO:**

Ripresa progetto Garda Unico  
assieme a Veneto e Lombardia



**ATA**  
**AGENZIE TERRITORIALI D'AMBITO**  
**ALCUNI PROGETTI:**  
Concept Gestione Lago di Tenno  
Vela 365 giorni  
Aquavita  
Mobilità Valle di Ledro  
Enogastronomia  
Ricettività Valle dei Laghi




An aerial photograph of the Lake Tenno reservoir, showing the blue water, a central island with trees, and the surrounding green forested hills with some buildings and roads.

## PROGETTO LAGO DI TENNO

Avvio terza fase  
Stesura variante urbanistica

# TEAM PARTNER SERVICE



**Un team completamente dedicato agli operatori:**  
coaching per una migliore professionalizzazione  
(Feratel, bollettino revenue...)



**8 uffici turistici  
3 ristrutturati**

**33 collaboratori che arrivano  
anche a 40 in stagione**



# COSA STIAMO FACENDO: SVILUPPO PRODOTTO

# GESTIONE DEL TERRITORIO



Progetto **Outdoor Park** che coinvolge comuni, comunità di valle (enti firmatari), PAT ed altri enti ed associazioni



APT Garda Trentino ente capofila da **promotore** a **gestore** del territorio

Istituzione dei **Garda Rangers** per la manutenzione ordinaria e straordinaria dei percorsi e falesie dell'Outdoor Park, contenitore di infrastrutture turistiche

# GARDA RANGERS



# MANUTENZIONE ORDINARIA PERCORSI MTB




Interventi di **manutenzione ordinaria** dei percorsi MTB dell'Outdoor Park Garda Trentino che prevedono pulizia del sedime, svuotamento canalette, sfalcio erba, taglio piante

# MANUTENZIONE STRAORDINARIA PERCORSI MTB – MTB 732 E 734




OUTDOOR  
*Park*


GARDA  
TRENTINO



**Before**



**During**



**After**

## MALGA GRASSI - CAMPI

Manutenzione straordinaria di alcuni percorsi MTB tramite speciale macchina stonecrusher per agevolare lavoro dei Garda Rangers

# MANUTENZIONE STRAORDINARIA PERCORSI MTB – MTB 743B



## VARIANTE RANCION



Manutenzione straordinaria di alcuni percorsi MTB tramite speciale macchina stonecrusher per agevolare lavoro dei Garda Rangers

# MANUTENZIONE ORDINARIA PERCORSI ESCURSIONISTICI



Manutenzione ordinaria percorsi escursionistici OP tramite sfalcio, sistemazione sedime, realizzazione staccionate.


Tabellatura con nuovi segnavia in larice o HPL secondo modello SAT



# MANUTENZIONE STRAORDINARIA PERCORSI ESCURSIONISTICI - BRIONE



Sistemazione sentiero e realizzazione di staccionate per impedire alle persone di uscire dal sentiero





# MANUTENZIONE VIE FERRATE



Controllo e manutenzione vie ferrate outdoor park:

- Via Ferrata Rio Salagoni
- Via Ferrata Monte Colt

# MANUTENZIONE FALESIE OP



Controllo e manutenzione falesie outdoor park:

- Falesia Family Pizzocol - Ledro
- Falesia Family Doss Pelà – Drena
- Falesia Massi di Gaggiolo - Dro
- Falesia Sunny Place – Stenico
- Falesia Comano - Comano
- Falesia Cosina – Cavedine
- Falesia San Siro – Madruzzo
- Falesia Lamar – Vallelaghi
- Falesia Margone – Vallelaghi

I comuni di Arco e Nago-Torbole hanno specifico appalto

# COLONNINE BIKE STOP



Continua manutenzione con sostituzione eventuali attrezzi mancanti di 53 colonnine Bike Stop

28 Alto Garda  
5 Comano  
10 Valle dei Laghi  
8 Valle di Ledro  
2 Val di Gresta

# NUOVA SEGNALETICA MTB



Realizzazione e posa della nuova segnaletica MTB in tutto l'ambito di Garda Trentino a seguito dell'adozione da parte della PAT del nuovo modello sperimentato sui percorsi della Valle di Ledro.

# BACHECHE OUTDOOR




Realizzazione e posa prime  
bacheche trekking

In fase elaborazione  
bacheche MTB per tutto  
l'ambito

Stampa nuove bacheche per  
le falesie appartenenti OP

# POSA ARREDO OUTDOOR



Realizzazione e inizio posa di elementi di arredo outdoor – panchine, portabici, bacheche panoramiche... - in punti significativi e strategici dell'ambito.


# NUOVO ARREDO – BACHECHE PANORAMICHE



Posate le bacheche panoramiche nei Comuni di Nago-Torbole, Dro e Drena.

A seguire negli altri comuni.

# NUOVO ARREDO - PONALE




Posa nuova fontana  
e panchine lungo il  
Sentiero del Ponale



# MANUTENZIONE PONALE




Taglio erba e pulizia regolare delle canalette lungo il Sentiero del Ponale



# SOVA – MANUTENZIONE ZONA PREGASINA/PONALE




Sfalcio erba lungo mulattiera, bypass e vecchia strada per Pregasina, sostituzione staccionata



# SOVA – MANUTENZIONE ZONA PRANZO/TENNO


Rifacimento staccionate in zona Pranzo e Volta di Nò



# SOVA COMANO – TERRA ROSSA E GROTTA CAMERONA



Sfalcio e pulizia sedime percorso tra Passo Ballino e Lago di Tenno





# TREKKING

Sviluppo prodotto  
«wandern» su tutto l'anno  
Collaborazione con SAT



# TRAIL MANAGEMENT



Implementazione di un sistema di controllo e di gestione delle infrastrutture dell'Outdoor Park tramite il sistema Outdoor Active



	<b>GARDA TREK-Medium cartello 23</b>
ID	IT-22-022191-019
Incarichi aperti	0
Responsabile	Riccardo De Nardi
Numero di segnali stradali	
ID	801583980
Aggiornato ID esterno	04.11.2022 Riccardo De Nardi app-dms-v4-android.21527...
<a href="#">+ Responsabile</a> <a href="#">...</a>	
	<b>GARDA TREK- Medium cartello 22</b>
ID	IT-22-022191-018
Incarichi aperti	0
Responsabile	Riccardo De Nardi
Numero di segnali stradali	
ID	801583967
Aggiornato ID esterno	04.11.2022 Riccardo De Nardi app-dms-v4-android.21527...
<a href="#">+ Responsabile</a> <a href="#">...</a>	
	<b>cartello mancante Garda trek medium</b>
ID	IT-22-022191-017
Incarichi aperti	1
Responsabile	Riccardo De Nardi
Numero di segnali stradali	
ID	801583936
Aggiornato ID esterno	04.11.2022 Riccardo De Nardi app-dms-v4-android.21527...
<a href="#">+ Responsabile</a> <a href="#">...</a>	

# OUTDOOR ACTIVE



**Facile**

Ledro

**PEDALATA INTORNO AL LAGO DI LEDRO**

Distanza	10,7 km
Durata	1 h 30 min
Dislivello (+)	300 m
Stato	aperto

**Difficile**

Tenno, Arco, Dro & Drena, Comano

**MONTE CASALE TRAIL-TOUR**

Distanza	44,3 km
Durata	6 h 00 min
Dislivello (+)	1.690 m
Stato	aperto

**Medio**

Arco

**DA MALGA CAMPO AL MONTE STIVO, BALCONE SUL GARDA**

Distanza	8,6 km
Durata	4 h 00 min
Dislivello (+)	710 m
Stato	aperto

**Difficile**

Arco, Riva del Garda, Torbole sul Garda - Nago, Ledro

**TOUR DEL LAGO DI GARDA (IN SENSO ORARIO)**

Distanza	142,4 km
Durata	6 h 00 min
Dislivello (+)	480 m

345 percorsi tradotti in 3 lingue:

- 78 MTB
- 25 road bike
- 14 cycling
- 10 gravel biking
- 136 trekking
- 44 walking
- 11 via ferrata
- 12 trail running
- 9 SUP
- 6 ciaspolate

# CHECK YOUR TOUR



## I PERCORSI DEL GARDA TRENTINO

Un paradiso a portata di tutti

Tutti



MTB



BICI DA CORSA



GRAVEL



CICLABILI



TREKKING



VIA FERRATA



FALESIE

STATO

84%

APERTO



APERTO



CHIUSO



AVVERTENZA

Aggiornato il: 14/10/2024

STATO	NUMERO	NOME	DIFFICOLTÀ	LUNGHEZZA	DISLIVELLO (+)	
✓	728	VAL CONCEI - TOUR	●	16,9 KM	380 M	<a href="#">dettaglio</a>
✓	729	LAGO DI LEDRO - TOUR	●	16,5 KM	500 M	<a href="#">dettaglio</a>
✓	755	OPEN AIR GALLERY - TOUR	●	8,2 KM	280 M	<a href="#">dettaglio</a>
✓	1804A	DUVREDO SHORTCUT	●	1,1 KM	1 M	<a href="#">dettaglio</a>
✓	743A	VARIANTE SAN GIOVANNI	●	8,8 KM	450 M	<a href="#">dettaglio</a>

Possibilità di essere sempre aggiornati sullo stato di apertura o meno di un percorso mtb, sentiero escursionistico, falesia e via ferrata.

[gardatrentino.it/percorsi-list](https://gardatrentino.it/percorsi-list)





## EVENTI PRODOTTO

Bike Festival  
Campionati Mondiali Giovanili di Vela  
Rock Master  
Mese del Gusto  
Frantoi Aperti  
Trentino Business Run  
+ 100 eventi internazionali supportati / co-organizzati





## GARDA TRENTINO EXPERIENCE

Programma settimanale  
di +70 attività esperienziali  
ed esclusive in vendita solo  
attraverso canali APT





## SVILUPPO PRODOTTI TURISTICI

OUTDOOR  
VACANZE CON GUSTO  
INVERNO  
AUTOSTOP  
MICE





Riva del Garda  
**MICE**

# RIVA DEL GARDA MICE

Progetto in collaborazione tra:



Riva del Garda®  
Fierecongressi

**GARDA**  
TRENTINO

# ALCUNI DATI – IL SETTORE

fonte: ICCA Business Analytics - Country Ranking 2023



## Worldwide Ranking

Number of meetings per country/territory.



Rank	Country/Territory	#Meetings In-person 2023
1	U.S.A.	690
2	Italy	553
3	Spain	505
4	France	472
5	Germany	463
6	United Kingdom	425
7	Japan	363
8	Netherlands	304
9	Portugal	303
10	Canada	259

# ALCUNI DATI – IL SETTORE

fonte: ICCA Business Analytics - Country Ranking 2023

## Europe Ranking

Number of meetings per country.



Rank	Country	#Meetings In-person 2023
1	Italy	553
2	Spain	505
3	France	472
4	Germany	463
5	United Kingdom	425
6	Netherlands	304
7	Portugal	303
8	Sweden	227
9	Austria	203
10	Belgium	202



# IL PROGETTO

Nasce nel **2011**

In collaborazione con



Riva del Garda®  
Centro Congressi



**Obiettivo:** promuovere l'offerta dell'area per questo importante segmento, consentendo al cliente di trovare il supporto informativo e operativo indispensabile per dare valore aggiunto a congressi, incentive, meeting e convention

# I TARGET



**CORPORATE**

**ASSOCIATIVO MEDICO-SCIENTIFICO NAZIONALE E INTERNAZIONALE**

**ALTRI EVENTI (SPORTIVO, CULTURALE, etc.)**



# LE ATTIVITÀ



COMUNICAZIONE ON LINE E WEB MARKETING

MARKETING OFFLINE | WORKSHOP

ATTIVITÀ DI RICERCA E SVILUPPO COMMERCIALE

# LE ATTIVITÀ COMUNICAZIONE ONLINE



**[www.gardamice.it](http://www.gardamice.it)**

- mantenimento del dominio principale e dei domini satellite
- attività di web marketing per posizionamento
- aggiornamento immagini da nuovi database

# LE ATTIVITÀ COMUNICAZIONE ONLINE



RICHIEDI PREVENTIVO

menù 



## RIVA DEL GARDA MICE: TUTTO PER I TUOI EVENTI NEL GARDA TRENTINO

Riva del Garda MICE è il club di prodotto specializzato nell'organizzazione di eventi, congressi e meeting aziendali nel Garda Trentino.

[Explore](#)

# LE ATTIVITÀ COMUNICAZIONE ONLINE



Riva del Garda  
**MICE**



## CENTRO CONGRESSI

Riva del Garda MICE ti permette di individuare il centro congressi che per tipologia, numero e capacità di spazi risponde alle esigenze di qualsiasi evento, dal ristretto board meeting sino alla grande convention aziendale.

[richiedi preventivo](#)



Sono 21 gli hotel tra 3 e 4 stelle che aderiscono a Riva del Garda MICE per complessive 1.200 camere. Noi vi aiutiamo a selezionare quelli più adeguati alle vostre esigenze, verifichiamo immediatamente la disponibilità nelle date desiderate e ve ne diamo riscontro in tempi rapidi. Anche questo è un servizio di Riva del Garda MICE.



# LE ATTIVITÀ COMUNICAZIONE ONLINE



Riva del Garda  
**MICE**

## Mobilità

Navette gratuite da/per l'aeroporto e la stazione di Rovereto



## Contributi

Coinvolgimento delle istituzioni locali per ottenere contributi e la disponibilità di spazi pubblici



## Tour

Organizzazione di educational tour e site inspection



## Booking

Servizio di venue finder e di booking alberghiero con le migliori tariffe garantite



# LE ATTIVITÀ COMUNICAZIONE ONLINE



Riva del Garda  
**MICE**

## 5 BUONE RAGIONI PER SCEGLIERE RIVA DEL GARDA:

**01.**

UN CONTESTO NATURALE UNICO. RIVA DEL GARDA È SITUATA NELLA PARTE MERIDIONALE DEL TRENINO, AFFACCIATA SUL LAGO DI GARDA E ABBRACCIATA DALLE MONTAGNE.

**02.**

UN CENTRO CONGRESSI MODERNO E FUNZIONALE A WALKING DISTANCE DAGLI ALBERGHI E UNA RETE DI SERVIZI PER L'ORGANIZZAZIONE EFFICIENTE E COMPLETA.

**03.**

ATTIVITÀ DI TEAM BUILDING E MOTIVAZIONALI NEGLI SCENARI PIÙ RICERCATI E AMATI DAGLI SPORTIVI DI TUTTO IL MONDO.

**04.**

SERVIZI DI CATERING CHE OLTRE ALLA CUCINA INTERNAZIONALE PROPONGONO LE ECCELLENZE ENOGASTRONOMICHE DEL TERRITORIO.

**05.**

AGEVOLAZIONI PER I TRASFERIMENTI DA/PER L'AEROPORTO E LA STAZIONE DI VERONA E NAVETTE GRATUITE DA/PER LA STAZIONE DI ROVERETO.

[richiedi preventivo](#)

# LE ATTIVITÀ COMUNICAZIONE ONLINE



Riva del Garda  
**MICE**



Valorizzazione della Garda Guest Card offerta dagli operatori agli ospiti soggiornanti almeno 1 notte



# LE ATTIVITÀ MARKETING OFFLINE | WORKSHOP



## **Italy for Weddings - The event** - Roma, 6/9 febbraio 2024

Evento nazionale dedicato al segmento wedding con buyer internazionali specializzati:

- 3 giorni di evento e 24 B2B meeting schedulati
- oltre 50 professionisti del settore provenienti da tutto il mondo





# LE ATTIVITÀ MARKETING OFFLINE | WORKSHOP



**Association Days** - Firenze, 22/24 febbraio 2024

Appuntamento del mercato associativo-congressuale con buyer internazionali e organizzato in due sessioni:

- operatori professionali
- rappresentanti istituzionali delle associazioni medico-scientifiche

# LE ATTIVITÀ MARKETING OFFLINE | WORKSHOP



**Events Club Association Forum** - Valencia, 7/9 aprile 2024

Appuntamento dedicato al settore degli eventi associativi:

- 2 giorni di B2B meeting
- oltre 150 professionisti del mondo associativo prevalentemente europei

# LE ATTIVITÀ MARKETING OFFLINE | WORKSHOP



## **Italy at Hand International - roadshow Germania**

Francoforte + Monaco di Baviera, 18/19 giugno 2024

2 giorni di evento:

- 70 buyer del settore MICE (agenzie, corporate, events)

# LE ATTIVITÀ MARKETING OFFLINE | WORKSHOP



**ICCA Congress** - Abu Dhabi, 20/23 ottobre 2024

ICCA, International Congress and Convention Association, l'associazione di riferimento del settore a livello mondiale, tiene ogni anno il suo congresso che, tra le altre attività, dà anche la possibilità di fare networking con operatori del settore (PCO) e associazioni internazionali.

# LE ATTIVITÀ RICERCA E SVILUPPO COMMERCIALE

## Adesione ICCA

### Ass. internazionale dei centri congressi

Accesso al database degli eventi congressuali associativi, sui quali viene svolta un'attività di ricerca, studio di fattibilità e preparazione della candidatura. Si tratta di eventi internazionali a lunga programmazione, che si svolgeranno quindi tra 2-3-4-5 anni.



Riva del Garda  
**MICE**





## Adesione Federcongressi

Fed. nazionale degli operatori del settore congressuale e degli eventi

Presidio del network delle aziende del settore che genera lead e relazioni, fondamentali per la promozione di una destinazione e per l'alimentazione di relazioni commerciali.



FEDERCONGRESSI  
& EVENTI



## Adesione Convention Bureau Italia

CB nazionale che riunisce tutta la filiera

Presidio del network delle aziende del settore che genera lead e relazioni, fondamentali per la promozione di una destinazione e per l'alimentazione di relazioni commerciali.



## Sviluppo relazioni commerciali

A supporto dello sviluppo di tali relazioni e della trasformazione dei lead in trattative concrete, è fondamentale l'ospitalità di:

- board delle associazioni medico-scientifiche
- agenzie di organizzazioni eventi e meeting planner aziendali





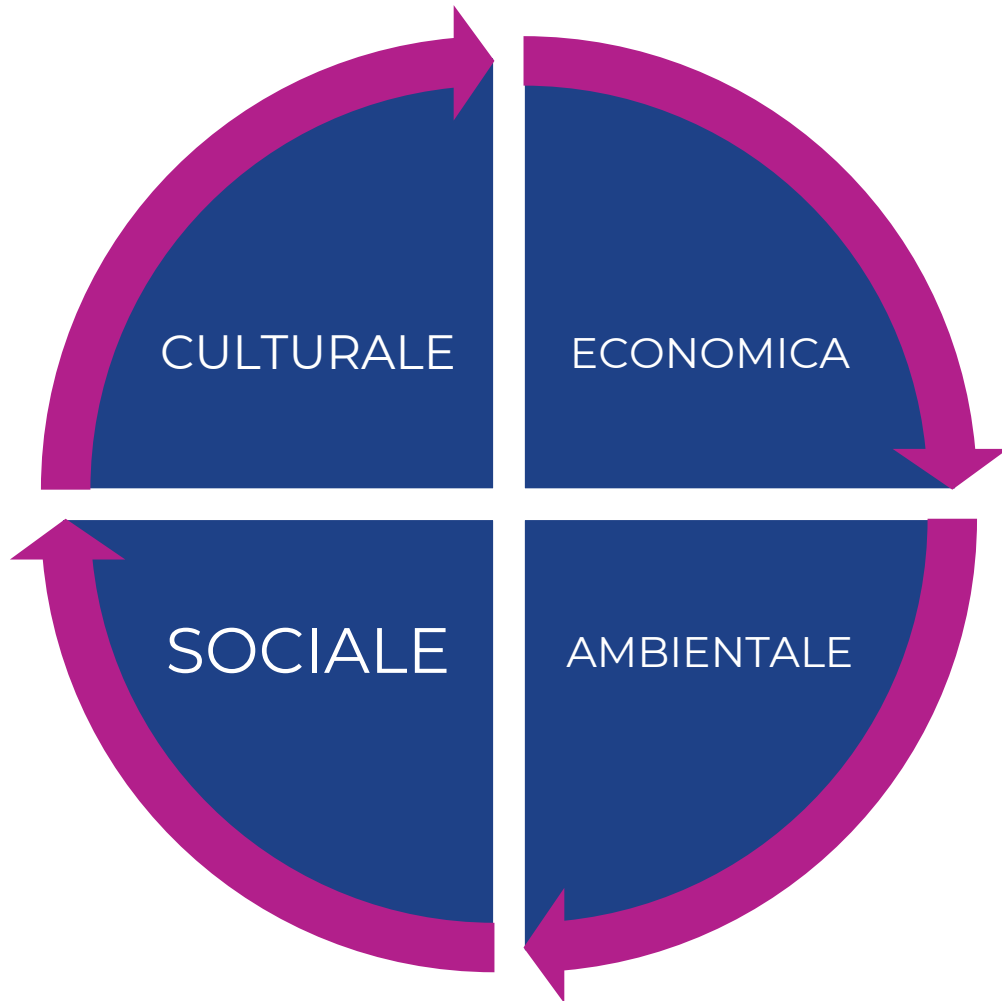
## Sviluppo relazioni commerciali

Ambasciatori del Trentino per i congressi

Evento celebrativo e relazionale dedicato a professori, medici e referenti scientifici che si fanno appunto ambasciatori del Trentino, e quindi della nostra destinazione, come sede per gli eventi della propria associazione di riferimento. L'evento ha sempre anche un contenuto formativo che nel 2024 ha messo il focus sui temi di legacy e delle sponsorizzazioni degli eventi associativi.

# COSA STIAMO FACENDO: SOSTENIBILITÀ

# SOSTENIBILITÀ



Impegno di Garda Trentino per  
la sostenibilità del territorio  
Non solo ospiti, soprattutto:

- Residenti
- Lavoratori
- Attività economiche

# CERTIFICAZIONE GSTC



Organismo nato dall'United Nations Environment Programme e dall'United Nation World Tourism Organization, per promuovere la sostenibilità e la responsabilità sociale nel turismo

**21 adesioni raccolte** (2.181 posti letto totali)


Partenza **formazione di gruppo strutture ricettive**

**Analisi certificazione DMO con workshop di gruppo**



**Global Sustainable Tourism Council**

# MOBILITÀ: BUS&GO & AUTOSTOP



**Bus&Go:** progetto di mobilità integrativa del trasporto pubblico, in collaborazione con Comuni di Arco, Riva del Garda e Nago-Torbole

Oltre 38K persone trasportate

**Autostop:** sensibilizzazione ospiti ad una vacanza senza macchine

# GARDA TRENTINO CLEANUP DAYS



**25-28 aprile: prima edizione**


+44 gruppi di raccolta

Quasi **500 persone coinvolte**

Quasi 300 km percorsi

**E molto altro ancora** (Il Lago inizia  
Qui, attività circoli velici...)


# BANDIERA BLU



# COSA STIAMO FACENDO: PROMOZIONE



# SITO WEB



- +5,8K pagine indicizzate su Google
- +1,3 ML utenti
- +3,3 ML visualizzazioni pagina

Integrazioni:

- GuestNet
- Trentino Guest Platform

# BEST PRICE GUARANTEE



**Maggiore visibilità per le strutture premium di Garda Dolomiti S.p.A.**


Impegno da parte della struttura di garantire la migliore offerta prenotabile online

157 strutture aderenti

# SOCIAL MEDIA



POST REELS ELEMENTI SALVATI POST IN CUI TI HANNO TAGGATO



+234K follower  
+380 post pubblicati

#gardatrentino  
@gardatrentino

# CAMPAGNE DIGITAL



**+52 ML**  
impression

**+638k**  
clic sul link

**+56k**  
reazioni

**29s /**  
sessione

**37**  
Campagne  
digital

**1957**  
commenti

**3646**  
condivisioni

**4264**  
salvataggi

**+94K**  
Contatti  
Newsletter



**+19%**

**Fatturato globale  
Feratel**

**(gennaio-settembre)**



**+75%**

**Fatturato globale Experience**

**+2700 TRANSAZIONI**

**(gennaio-settembre)**



**PR**  
+300 media ospitati in loco  
+100 media incontrati  
all'estero  
Crisis management  
  
**+600 uscite**



# EVENTI STAMPA



**Amburgo** – 28 gennaio

**Milano** – 3 aprile

**Utrecht** – 22 maggio

Tre mercati, tre temi diversi

Oltre 60 media coinvolti



**Garda Trentino.** Der Gletscher formte diese schöne Landschaft, viel Wind freut nicht nur die Surfer und Segler, sondern auch die Winzer. Unterwegs am Nordende des Gardasees und im Valle dei Laghi.

VON ELISABETH HEWSON

**D**ass der Gardasee ein Überbleibsel aus der Eiszeit ist, ahnt man an seinem schmalen nördlichen Ende und dem Valle dei Laghi mit seiner Seenplatte. Ausgewaschen durch einen Seitenast des Etschgletschers, prägen Endmoränen mit ihrem fruchtbaren Boden aus Kalkstein, Granit, Gneis und Dolomit die Landschaft und Vegetation hier. Bemerkenswert sind da diese „Mondlandschaften“ mit Saurierabdrücken im Gestein, die Marocche di Dro sind ein riesiger Bergsturz (der größte der Alpen), vom Gletscher zusammengeschoben. In dem Naturschutzgebiet und seltenen Biotop gedeihen alte Zwergbäumchen und Smaragdeidechsen, Füchse und Felsenschwalben leben hier. Eine feine Rundtour, leicht erwandert.

Schon lang haben Sportler diese Gegend entdeckt. Der nördliche Gardasee ist ein Dorado für Segler und Windsurfer. In Riva, von der Piazza III. Novembre aus, kann man bei einem Gelato oder Espresso beobachten, wie es dem Seglernachwuchs in „Optimisten“ nicht stürmisch genug sein kann. Bei Kletterern ist das Gebiet Masone bei Arco gefragt, durch die Kalksteinwände führen 160 Routen aller Schwierigkeitsgrade, berücksichtigt ist die „Underground“. Und es gibt Mountainbiketrails und Wanderwege zu Seen, ein Tipp ist der Canyon von Limarò, eine Natur-Skulptur aus glatt geschliffenem rotem und grauem Kalkgestein.

### Weiler aus dem Mittelalter

Der traditionelle Kurort Riva del Garda, 1919 von Österreich-Un-



Tief eingeschnitten liegt der Norden des Gardasees. Im Hinterland: die karge Landschaft der Marocche di Dro, ein spektakuläres Bergsturzgebiet. Rechts: Vin Santo, Süßwein, fließt im Valle dei Laghi. [Elisabeth Hewson, Garda Dolomiti AG (2)]

Tal immer karger werden ließen, zog fast der ganze Rest der Bewohner fort, einige als Scherenschleifer durch Nordamerika. Mancher wurde sogar reich damit, indem er, statt vor Ort zu schleifen, stets ein Set schärfster Messer mitbrachte, die er dann flink gegen stumpfe austauschen konnte – eine erfolgreiche Geschäftsidee. Andere Wirtschaftsflüchtlinge verdingten sich als Bergarbeiter in Pennsylvania, die Häuser verfielen. Man versuchte sich mehr schlecht als recht mit Seidenraupenzucht am Leben zu erhalten (Rovereto galt als Seidenstadt), oft musste die Familie im Winter ihren warmen Platz um den Ofen in der Küche den Seidenraupen überlassen und im Heu übernachten. Immer weniger Bewohner hielt es hier, Orte starben aus, Häuser verfielen.

### Alte Architektur wiederbelebt

Bis in den 1960er-Jahren ein Künstler aus dem Piemont, Giacomo Vittoni, seine Liebe zu den alten Gemäuern entdeckte. Er eröffnete ein Atelier, seine Casa degli Artisti belebte die Gegend rundum, immer mehr Besucher kamen. Kreative mieteten sich ein, Häuser wurden gekauft und renoviert. Heute bietet man Sommercamps an, es entstehen Gemeinschaftsprojekte, man hört Musikschulen im Garten proben, gibt Konzerte, lädt zu einem Mittelalterfest ein. Und man veranstaltet Workshops: Man töpft, meißelt, zeichnet und trifft hier Künstler von Salzburg bis Kanada, von italienischen Kunstschulen aus Rom, Venedig, Mailand, Urbino, Verona. Auch der nahe Lago di Tenno mit seinen leuchtenden Grün- oder Blautönen mit einem Rundweg ist ein An-

## Il fascino del sentiero del Ponale: una delle migliori escursioni del lago di Garda

LUDOVIC BASTIANIELLO 14 MAGGIO 2024



Scopri la storia e le meraviglie naturali del Sentiero del Ponale, un'esperienza di trekking che incanta ogni visitatore.

Il Sentiero del Ponale, che si snoda tra Riva del Garda e la Valle di Ledro in **Trentino-Alto Adige**, provincia di **Trento**, è un vero e proprio gioiello del trekking europeo. Ogni anno, migliaia di escursionisti si avventurano su questo percorso per ammirare le stupende vedute del Lago di Garda e per scoprire la sua affascinante storia. La sua trasformazione da antica strada commerciale a paradiso per ciclisti e pedoni lo rende un'attrazione unica.

Se ami la natura e la storia, il Ponale è una destinazione imperdibile. Inoltre, il percorso offre numerosi punti panoramici dove fermarsi a contemplare il paesaggio, rendendo ogni passeggiata un'esperienza memorabile e fotografabile. Attraversando questo sentiero, ti sentirai parte di una tradizione storica che continua a vivere grazie all'entusiasmo e al rispetto degli amanti della natura.

## Północna część Jeziora Garda. Poznaj Riva del Garda i jej okolice

Wyobraź sobie... Jedziesz ponad 1000 km górami, dolinami, przełęczami, tunelami i... docierasz w końcu. Słońce sprytnie swata taflę ogromnej wody ze strzelistymi górami, zapach majowych ziół uderza nam w twarz. Meldujemy się w hotelu i czym prędzej wychodzimy zachwycić się scenerią wokół. Dla niektórych to ukochane miejsce w Europie.




Północna część jeziora Garda to tak zwana „Alta Garda” inaczej Górna Garda, ulokowana w regionie nazwanym Garda – Trentino. Czyli tej części Trydentu, która jest pod przemożnym wpływem tego największego włoskiego jeziora. Klimatycznie, kulturowo i turystycznie. W czasach rzymskich jezioro to czczone było przez niektórych jako bóg Benacus, kojarzone było

## HÖGA BERG & DJUPA SJÖAR

Riva del Garda har gått från sömnig kurort till sportig äventyrshubb. I det norra hörnet av Gardasjön är möjligheterna till aktiviteter nästan oändliga – såväl på vattnet som i de höga bergen.

*text* FREDRIK BRÄNDSTRÖM *foto* PERNILLA SJÖHOLM





# Garda Trentino – Dolce Vita am Lago

Tommaso Prugnola

Schon immer war der Gardasee der Sehnsuchtsort aller Radfans. Mehr denn je hat sich die Region nun dem Genuss verschrieben und neue Angebote in petto.

**E**inzigartige Natur, majestätische Berge, die über dem Gardasee emporkragen, und ein un-  
gemein vielfältiges Angebot machen das Garda  
Trentino zur Topregion. Ob mit MTB, Rennrad,  
Gravel- oder E-Bike – das Gebiet ist mit seinen  
1480 km Radstrecken fürwahr gigantisch.

Einfache Radwege sind ebenso zu finden wie  
Touren mit großem Höhenunterschied sowie  
anspruchsvollen Passagen – doch auch für Fa-  
milien gibt es hier viel zu entdecken. In Rich-  
tung Valle dei Laghi gibt es etwa gemütliche  
Radstrecken inmitten von Obstbäumen und  
Weingebieten. Auch die Wege um Ledro im  
Concei-Tal liegen inmitten schönster Natur.

Die wohl bekannteste Tour im Val di Ledro und  
ein Muss für alle MTB-Fans ist die Tremalzo Big  
Tour auf serpentinenreichen alten Militärstra-  
ßen: Die Alpenwiesen von Guil und Leano, die  
Felsenwände am Gardasee, die Dörfer im Talbo-  
den, der Ledrosee und die Berge, die sich in al-  
le Richtungen erstrecken – mit jeder Kurve öf-  
fnet sich neue, faszinierende Aussichten.

Aber auch weniger bekannte Touren haben  
viel zu bieten, etwa die auf den Monte Casale –  
einer der wenigen Alpenberge, auf den man per  
Bike bis auf den Gipfel fahren kann. Dort war-  
ten atemberaubende Blicke auf den Gardasee im  
Süden, die Brenta-Dolomiten im Norden und

die Adamello-Gletscher im Westen – ein absoluter  
Panoramarausch. Übrigens: Dank des mediterrane-  
n Klimas können die meisten der so ausgewie-  
senen Radrouten unabhängig von den Jahreszei-  
ten befahren werden. Ein Alleinstellungsmerkmal,  
welches das Garda Trentino von allen anderen al-  
pinen Rad-Destinationen unterscheidet.

Auch die Gästebetreuung ist seit jeher ein Aus-  
hängeschild der Region mit ihren unzähligen auf  
Outdoor-Fans spezialisierten Unterkünten. Seit  
2022 kümmern sich zudem die Garda Ranger um  
die Wartung des offiziellen Wegenetzes. Und 2024  
wird das ganze Garda Trentino über eine perfekte,  
einheitliche Beschilderung verfügen.

Sobald die Tage heller  
werden, gibt es ein  
besonders  
verlockendes Ziel  
südlich des Brenners.  
Der **Gardasee** ist ein  
Sehnsuchtsort, um  
warme  
Sonnenstrahlen zu  
genießen, Cappuccino  
draußen zu trinken  
und die Radsaison zu  
eröffnen.

VON HEIDI SIEFERT

**N**och glitzert im Norden, wo die Berge den  
See in ein enges Korsett  
schnüren, der  
letzte Schnee auf den Höhen  
und den Pulten über dem Radtrik-  
kot kann man gut vertragen.  
Aber es fühlt sich gut an, hier die  
ersten Touren des Jahres zu  
machen.

Man muss ja nicht so ernst-  
haft rangen, wie die zahlrei-  
chen professionellen Radteams,  
die hier Kilometer fressen und  
die Grundlagen für ihre Wett-  
kampf-Saison legen. Es geht  
auch genussvoll mit einem Eis-  
Stopp zwischendurch und lan-  
gen Pausen, wenn es irgendwo  
so schön ist, dass man einfach  
nur genießen möchte. Und sol-  
che Punkte gibt es viele.

Canale ist einer davon. Ein  
hübsches mittelalterliches Dorf  
mit engen Gassen, das auf  
einem Hügelplateau nordwest-  
lich von Arco liegt und jeden  
Höhenmeter lohnt, den man  
hinauf strampeln muss. Vorbei  
an der Cascata de Varone, durch  
den kleinen Ort Gavazzo, wo  
man erstmals so hoch ist, dass  
man tief drunten den Gardasee  
glitzern sieht und mit einer klei-  
nen Schliefe vorbei am smaragd-  
grünen Lago di Tenno, den die  
Einheimischen einfach nur  
„Lagher“, kleiner See, nennen.

Canale ist auch ein hübsches  
Ziel für einen ersten kleinen  
Ausflug. Nicht von ungefähr  
rühmt es sich eines der „borghi  
più belli d'Italia“, der schönsten  
Dörfer Italiens, zu sein. Im Som-  
mer lockt das Mittelalterfesti-  
val „Rustico Medioevo“, wäh-  
rend man sich gerade im Früh-  
ling, wenn es ruhig und kaum  
besucht ist, schlagartig in eine  
andere Zeit versetzt fühlt.

Auch unten am See bereitet  
man sich erst langsam auf die  
Saison vor. Spontane Restaurant-  
besuche? Kein Problem.

**Mehr Informationen:**  
Trentino Tourismus-  
verband, Largo  
Medaglia, d'oro 5, 38066  
Riva del Garda (TN),  
Italien, Tel.  
(39) 4 64 55 44 44,  
[www.gardatrentino.it](http://www.gardatrentino.it)  
Fahrrad-Shuttle:  
VeloLake bietet einen  
Shuttleservice für Radtour-  
isten rund um den See an,  
sowohl bei einer Anre-  
ise mit öffentlichen Ver-  
kehrsmitteln zwischen  
Bahnhof oder Flughäfen



und Unterkunft, als auch  
um die An- und Abreise  
bei Touren rund um den  
See zu erleichtern,  
[www.velolake.com](http://www.velolake.com)

## Sonnige Aussichten



Beschaulich: Riva del Garda am Nordufer des Gardasees.

Mehr Fotos vom Gardasee in der Bildergalerie unter [www.nn.de/leben/reisen](http://www.nn.de/leben/reisen)

Zwischen Arco und Canale  
schmiegen sich die nördlichst  
gelegenen Olivenhaine an die  
windgeschützten Bergflanken.  
Drüben bei Torbole, das wie  
Riva ursprünglich eine landwirt-  
schaftlich geprägte Region war,  
steht auf dem Weg hinauf  
nach Le Bussate etwa hundert  
uralte, knorrige Olivenbäume  
auf einem Plateau.

### Duft von Pfefferminze

Später im Jahr duftet es hier  
nach Pfefferminze. Direkt hin-  
ter dem Kirchplatz geht es aus  
dem lebhaften Ort hinauf zum  
terrasierten Parco degli Oliivi.  
Auch hier lohnt allein der Blick  
auf Torbole und den See, den die  
Surfer und Kiter tapfen, wenn  
die Düse aus den Bergen ordent-  
lich Wind in ihre Segel bläst.

Vom Parco degli Oliivi lohnt  
es sich noch weiter zu gehen.  
Hinauf zur Ruine von Castel  
Fenice, die Jahrhunderte lang  
als wichtiger Zugang zum See  
heftig umkämpft war.

Frühling und Herbst sind die  
besten Jahreszeiten, um von Bus-  
sate aus auf dem Sentiero Pano-  
ramico an den Flanken des Monte  
Baldo nach Tempesta zu spa-  
zieren. Parallel zum See führt  
ein ebenso abwechslungs- wie

aussichtsreicher Weg Richtung  
Süden. Nur schwindelfrei sollte  
man sein, um die knapp zehn  
Kilometer, die teilweise über  
exponierte Balkone führen,  
auch wirklich zu genießen.  
Wenn eine Strecke reicht, der  
nimmt den Linienbus zurück.  
Auch drunten am See spielen  
Balkone eine zunehmend wichte-  
rige Rolle. Weil es eng ist zwi-  
schen Ufer und Bergen ist der  
Platz auf den Straßen begrenzt.  
Schon der motorisierte Verkehr  
hat es schwer.

Sich hier mit dem Fahrrad zu  
bewegen verlangt Nerven wie  
Drahtseile und ist bei aller  
Schönheit der Natur und dem  
Respekt der Einheimischen vor  
den Radfahrern nicht wirklich  
vergnüglih. Zum Verkehr kom-  
men die unbeluchteten Tun-  
nel. So schön das Radfahren im  
Hinterland ist, so beschwerlich  
ist es oft zwischen den Orten  
und direkt am See.

Das soll sich ändern. Vor  
ziemlich genau einem Jahr fiel  
der Startschuss für ein ambiti-  
oniertes Radwegprojekt, das  
unter dem Namen „Garda by  
Bike“ oder „Ciclovia del Garda“  
den langgestreckten Lago di Gar-  
da einmal komplett umrandet.  
160 Kilometer unbeschwerte  
Radvergnügen.

Dafür werden Lücken zwi-  
schen bestehenden Wegen  
geschlossen. Streckenführun-  
gen geändert, wo sie schon jetzt  
an Grenzen stoßen und biswei-  
len auch Straßen partiell zu Rad-  
wegen umgebaut. Mitunter wird  
es dafür Balkone und Brücken  
am Ufer entlang geben, wie  
bereits jetzt an einigen Passagen  
an der Gardesana Occidentale.

Während die Autos in den  
Tunneln verschwinden, genie-  
ßen alle, die mit Muskelkraft  
unterwegs sind, den Weg direkt  
über dem Wasser, dessen Gluck-  
sen sich ins Schnurren der  
Räder mischt.

# Bike & Travel

Das Magazin für Radreisen [www.wir-leben-outdoor.de](http://www.wir-leben-outdoor.de)

Die besten Reiseziele für Entdecker

**28**  
**TOUREN**

zwischen Meer  
und Bergen

## RADSAISON 2024

**GEWINN-  
SPIEL**  
\*\*\*\*



**RADURLAUB**  
im 4-Sterne-  
Sporthotel  
in Willingen

Schönes  
Deutschland

**TOP-ROUTEN**  
in Hessen &  
Nordrhein-Westfalen

**BIKE VON  
POISON IM TEST**  
Für Alltag und Abenteuer

**Der Klassiker**  
Rheinradweg

**GEHEIMTIPP**  
Traumtour in  
Centro de Portugal

Das Frühjahr kommt!  
**Von See  
zu See  
in Italien**  
350 KILOMETER BIS ZUR  
FAHRRADSTADT FERRARA

**12**  
MODELLE  
IM CHECK

Marktübersicht  
**REISERÄDER  
& RANDONNEURE**

Wir machen Sie fit für die neue Saison!  
**BEKLEIDUNGS-HIGHLIGHTS  
FÜR DIE ÜBERGANGSZEIT**





terrax • Segui



terrax • Italienfeeling mit Seeblick und Bergpanorama gibt es nicht nur am berühmten Gardasee – oder dem ebenfalls beliebten Comer See oder dem Lago Maggiore: Die Macht der eiszeitlichen Gletscher formte auf der Südseite der Alpen noch weitere Seen. Sie sind zwar kleiner als die bekannten „großen Drei“, aber nicht minder schön. Von unberührter Natur umgeben, geht es an ihren Ufern auch weniger trübelig zu. Klickt Euch durch unser Bilderkarussell und findet Euren Lieblingssee. 📌

// hat wegen ihrer Begeisterung für die Archäologie einen klaren Favoriten: die formulierende 🍷.

© Getty Images / Michele Rossetti, Danny Jacob/500px, Andrea Pistolesi, ...



Piace a 47.926 persone

10 marzo

Accedi per mettere "Mi piace" o commentare.



## Gardasee

Wir befinden uns in der nördlichsten Region des Gardasees, in der Nähe von Riva del Garda (Trentino-Südtirol). Wie wäre es mit einer Graveltour auf der schönen Ponalestraße, die hoch über dem See verläuft und herrliche Ausblicke parat hält? Erwähnenswert ist außerdem das Bauwerk, das man von den Toren im dritten Tunnel der Ponalestraße aus sehen kann: Die Straßensperre Ponale (italienisch «Tagliata del Ponale»), eine ehemalige österreichisch-ungarische Befestigungsanlage, die vollständig im Inneren des Berges ausgegraben wurde.

visitgarda.com  
gardatrentino.it/de

© Getty Images / Michele Rossetti, Danny Jacob/500px, Andrea Pistolesi, ...

# BELLE-ÉPOQUE- CHARME, ZEITGEMÄSS

TREMANI BISTROT  
LIDO PALACE HOTEL  
38066 RIVA DEL GARDA  
TEL. +39 0464-02 18 99  
[lido-palace.it](http://lido-palace.it)



## ÖFFNUNGSZEITEN:

Tremani Bistrot  
täglich mittags von  
12:15 bis 14:30 Uhr und  
abends von 19:15 bis 21:30 Uhr

Bali Bar  
täglich von 10:00 bis 00:00 Uhr

## VOM SEE IN DIE BERGE

Das Package "Lake & Mountain" ist eine Kombination von zwei Nächten im Lido Palace inklusive Pasta Cooking Class mit Stefano Rossi und zwei Nächten im Partnerhotel Villa Eden, einem renommierten Wellnessresort in Meran.

Als das Palasthotel im neoklassizistischen Stil 1899 an der blumenbepflanzten Strandpromenade von Riva del Garda seinen Platz einnahm, erlebte das Städtchen am Nordufer des Gardasees seine absolute Glanzzeit. Das Haus Habsburg, der europäische Hochadel und literarische Persönlichkeiten wie Thomas Mann und Franz Kafka sowie Mitglieder des amerikanischen Geldadels wie die Vanderbilts genossen im Lido Palace Hotel die Sommerfrische und erklärten das Hotel selbst im Winter zu ihrem zweiten Wohnzimmer. Das milde Klima, die wohlthuende Luft, die mächtigen Berge im Hinterland und der geheimnisvolle See, wirkten Zauberberg-ähnlich. Weingärten, Oliven- und Zitronenhaine und als Gegensatz schneebedeckte Gipfel prägten diese Gegend von je her als Schnittstelle zwischen alpiner Lebensart und einem Hauch von Mittelmeer.

Zwei Weltkriegen folgte der Dornröschenschlaf, nichts war mehr wie zuvor – bis der Gardasee unter den Sehnsuchtszielen südlich des Brenners wieder seinen Platz behauptete. Den entscheidenden Schritt in die Zukunft machte das Lido Palace mit Hilfe von Alberto Cecchetto – als Architekt mit Professur an der Universität von Venedig war er offensichtlich der richtige Mann. Bei der Wiederöffnung 2011 erwies sich die Sanierung als gelungene Symbiose von Belle-Époque und modernen Designelementen aus Kupfer,

Stahl und Glas. Durch bodentiefe Fenster und von der großzügigen Seeterrasse blickt man auf Teile des 30 000 Quadratmeter großen Parks und auf den See. Im modernen Anbau, der an einen Schiffsbug erinnert, findet man das zeitgemäß gestylte Tremani Bistrot, während die Bali Bar genauso wie ein Teil der 42 Zimmer im historischen Jugendstilpalast untergebracht sind. Stefano Rossi, der junge Küchenchef, der aus Mezzocorona im Etschtal stammt, hält Kontakt zu einheimischen Fischern, die ihre frangfrische Ware vom Boot verkaufen. Da gibt es den Gardasee-Aal, der sich leicht zu Röllchen drehen lässt, oder einen kapitalen Hecht, den man sorgsam filetiert auf allerlei Art zubereiten kann. Oder den Salmerino, einen Saibling, der mit selbstgelegten Salzzitronen verfeinert wird. Und da ist natürlich auch die Nummer Eins unter den Gardasee-Fischen, der Lavarello, wie er am Ostufer gerne genannt wird, während man ihn am Westufer als Coregone kennt. Von seinem Charakter gleicht er am ehesten der Renke oder dem Bodensee-Felchen. Den „Catch of the Day“ kombiniert Rossi gern mit rotem Apfel aus dem Vinschgau, Fingerlimette und Sellerie. Kräuter holt er aus dem eigenen Garten, das Gemüse stammt aus Arco und die Trüffel vom Monte Baldo. Gemeinsam mit seinem 16-köpfigen Küchenteam sorgt Stefano Rossi für das leibliche Wohl der maximal 40 Gäste des Tremani Bistrots. Mit Diego Armani an seiner Seite, den die Stammgäste als guten Geist der Bali Bar kennen, geht er gerne auch auf besondere Wünsche ein. Seine Kochkurse sind schnell ausgebucht, und wer sich für Cocktails interessiert, bucht bei Diego Armani die „Mojito Class“. Wer italienisch kochen lernen möchte, entscheidet sich für „Master of Ravioli“ oder die „Gnocchi Class“ beim Chef. Und wer etwas zu feiern hat, ist mit „Just you and our Wine Library“, einem maßgeschneiderten Diner à Deux, bestens beraten.



Ganz links – Terrasse mit 1a Blick auf den See

Links – Küchenchef Stefano Rossi und sein Team

Unten – In Pole Position: das Lido Palace Hotel mit Park, direkt am See

## EIN AUSSERGEWÖHNLICHES ABENDESSEN

Mein absoluter Favorit: die Locanda 53 Supper Club in Arco. Das intime Gourmetlokal ist eine tolle Adresse für ein außergewöhnliches Abendessen. Wer eins der beiden Tasting Menüs bestellt, muss sich bei der Buchung für Fisch oder Fleisch entscheiden. (Via Vergolano, 53, Tel. 366 161 96 66, [locanda53.it](http://locanda53.it))



## Gardasee: Legenden aus Schotter und Asphalt

**Radtour.** Ponale und Tremalzopass muss ein echter Gardasee-Mountainbiker gefahren sein. Die Kultklassiker gibt es auch für E-Bikes - Ladestation unterwegs inklusive.

VON GEORG WEINDL

Wer sie nicht kennt, wird sie auch kaum erkennen. Unten in Riva del Garda auf den breiten Uferpromenaden mit den kurvigen Radwegen muss man schon genau hinschauen, um den schmalen und kontinuierlich ansteigenden Strich am steilen und waldigen Hang über dem Westufer zu erkennen. Die alte Ponalestraße ist in Mountainbiker-Kreisen eine Legende, eine Strecke, deren Faszination sich nur erschließt, wenn man sie gefahren ist.

### Straßen mit Geschichte

Und sie ist eine Straße mit einer großen Geschichte. Das hat wie vieles hier am Nordufer des Gardasees mit Österreich zu tun. Genauso übrigens wie die Route hinauf zum Tremalzopass einige Hundert Höhenmeter weiter oben. Zu dem 1660 Meter hohen Pass führt eine alte ehemalige Militärstraße vom Ufer hinauf, die ein Highlight für jeden Bergfahrer ist. Erbaut wurde sie 1917 vom italienischen Militär, um das Val di Ledro am gleichnamigen See besser versorgen



Große Ausblicke, steile Anstiege: Die Strada del Ponale hat von beidem reichlich. Trentino Marketing Ronny Klausleh

friedlichen Gründen zur Versorgung des Val di Ledro, bekam aber während des Krieges auch eine militärische Bedeutung. Gut 20 Jahre ist es her, dass sie nach einem Erdbeben umfassend befestigt wurde. Heute dürfen nur Fußgänger und Radler auf die Straße, die vor allem auf der ersten Hälfte exzellente Ausblicke auf den See bietet.

Gute Gründe für einen Ausflug von Riva auf die Ponale und in das Val di Ledro mit einer Runde um den wirklich idyllisch gelegenen See und weiter hinein in das fortan recht ruhige Tal mit einem finalen Anstieg auf einer breiten Asphaltstraße zum Tremalzo. Mit E-Bikes ist das relativ entspannt machbar. Rund 30 Kilometer mit 1700 Höhenmetern sind mit einer Akkuladung zu schaffen, wenn man

kraftwerk, bis kurz danach die Ponale abzweigt. Hier sind immer Radler unterwegs, vom dynamischen Gravelbiker bis zu reiferen Herrschaften auf elektrifizierten Hollandrädern. Es hat schon etwas von einem gemütlichen Ausflug, wenn es zunächst eher maßvoll bergauf geht und die Sicht auf den See von Meter zu Meter besser wird.

### Schotter und Felsdurchbrüche

Anfangs ist es auch noch asphaltiert, aber bald folgt eine lange Schotterpassage mit Felsdurchbrüchen und Tunnels. Nach knapp zwei Kilometern dreht der Weg rechts vom See ab, bekommt wieder einen asphaltierten Untergrund und erreicht das Ristorante Belvedere. Schöne Aussicht, selten ist ein Lokalname so pas-

nach Pregasina abzweigt, einem romantischen kleinen Bergdorf, das früher auch nur über diese alte Straße erreichbar war. Die Tour geht aber rechts weiter und sorgt mit einigen Serpentina und weiterhin besten Ausblicken auf den See für Abwechslung. Nun fährt man weg vom Seeufer und auch weg von den traumhaften Aussichten. Der Weg ist jetzt breiter und bequemer, führt geradewegs hinein in das Tal Richtung Ledrosee. Rechts kann man bei der Bar sul Ponale direkt am Radweg eine kleine Pause einlegen. Wenige Meter danach erreicht man eine kleine Siedlung mit der Kirche San Giacomo Maggiore. Bald kommen dann die ersten Häuser von Molina di Ledro. Durch das Ortszentrum kommt man direkt zum Seeufer, hat einen herrlich-




großen Unterschied. Beide Strecken sind recht kurven- und abwechslungsreich.

Reizvoll ist jedenfalls ein Abstecher in das historische Zentrum von Pieve di Ledro. Sehenswert ist das Museo Foletto, in dem die Geschichte der Apothekerfamilie Foletto und ihr Schaffen in den vergangenen 100 Jahren dokumentiert ist. Auch heute noch werden Säfte und Liköre nach alter Tradition und Rezepten bei Foletto produziert.

### Gastgarten mit Einheimischen

Und die nahe Osteria La Torre ist ein sehr typisches Lokal mit einem kleinen Gastgarten und der typischen, recht rustikalen Küche. Dass dort auch etliche Einheimische einkommen, ist jedenfalls ein gutes Zeichen. Wir verlassen dann Pieve und wechseln auf die linke Talseite. Der Weg verläuft flach mit fast unmerklichen Steigungen, passiert einige stattliche Landhäuser und eine Kuhwiese, zieht dann gleich nach links weiter immer am Hang und am Waldrand entlang. Es ist ein recht gemütlicher und abwechslungsreicher Abschnitt, der zuerst die kleine Ort-



Altro punto super panoramico è il Bastione che si può raggiungere con il nuovo ascensore in vetro! Anche questo compreso nella Garda Guest card 😊

@gardatrentino #gardatrentino

Adv





Riproduci (k)

18:10 / 34:29

Jeziro GARDA wiosną 🌊 Niedoceniane miejsca, które warto zobaczyć na północy

A man with glasses and a beard, wearing a dark coat, is smiling and looking to the right. Behind him, a woman in a red coat and black beret is also smiling. They are standing on a panoramic lift with a glass railing, overlooking a dark, wooded area at night. The scene is illuminated by soft, ambient light.

ASCENSORE PANORAMICO

---

8€ per persona, a/r



# FIERE



Partecipazione a 9 fiere in  
Germania e Paesi Bassi

**+825K visitatori**

# PROPOSTE VACANZA



**Creazione pacchetti personalizzati con promozione da parte di Garda Trentino**

La tua struttura e servizi+

Garda Trentino Experience +

Servizi esclusivi =

La combo perfetta per le vacanze dei tuoi ospiti

# ORA & BLU



THE **GARDA TRENTINO** GUIDE  
IT | DE | EN

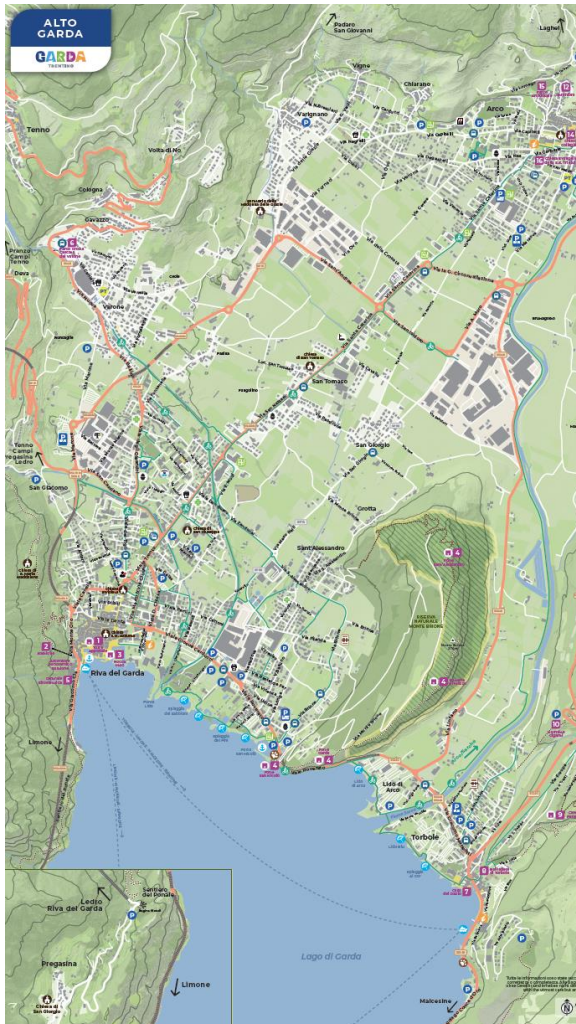
Nuovo concetto di guida  
turistica, unica nel contesto  
provinciale

**2024: nuova edizione!**



Nuovo **magazine trilingue  
d'ispirazione** distribuito  
annualmente presso le strutture  
ricettive del territorio

# MATERIALI INFORMATIVI



TRENTINO



TRENTINO

Trekking  
MAP



TRENTINO

ACTIVE  
family

[gardatrentino.it/trekking](http://gardatrentino.it/trekking)



[gardatrentino.it/activefamily](http://gardatrentino.it/activefamily)

[@gardatrentino](https://www.facebook.com/gardatrentino) f @

Winter



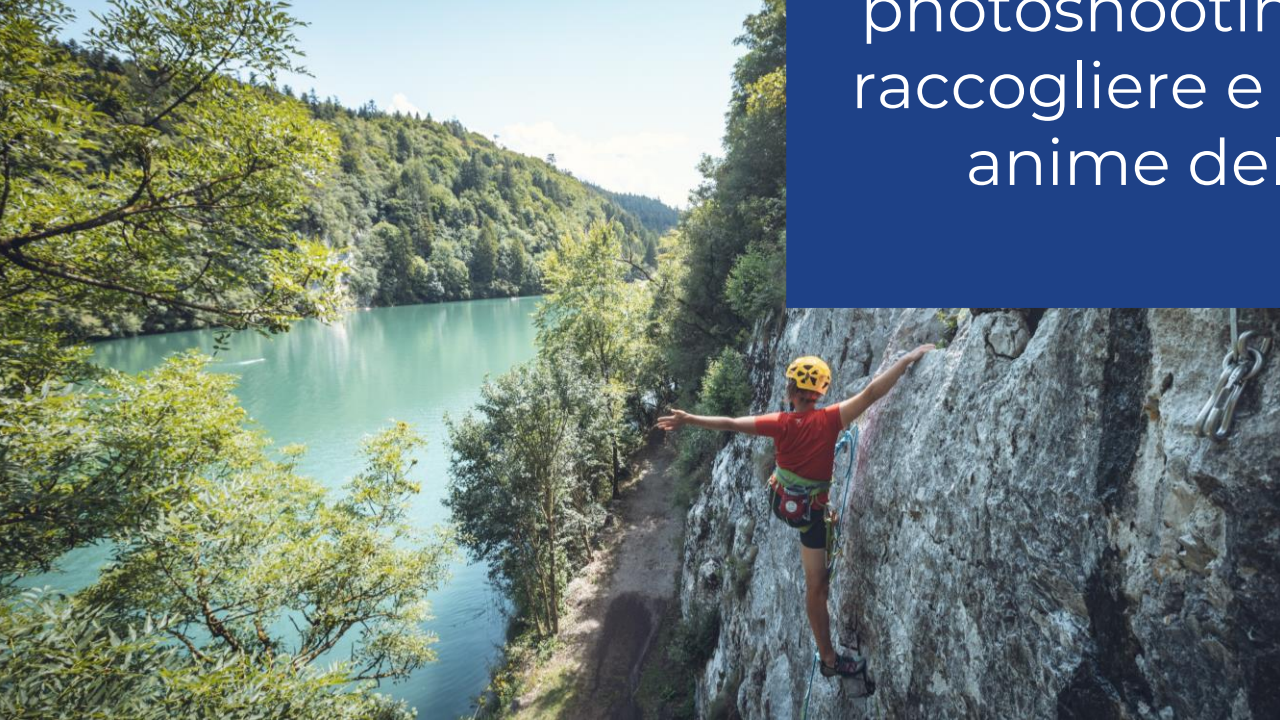
no

[@gardatrentino](https://www.facebook.com/gardatrentino) f @


Produzione mappe, flyer e brochure per raccontare ogni aspetto del Garda Trentino ai nostri ospiti!



**SHOOTING FOTOGRAFICI:**  
+60 giornate di  
photoshooting dedicate a  
raccogliere e raccontare le  
anime del territorio



# AMBASSADOR





# GUEST EXPERIENCE



**8 punti** sul territorio

+53K visitatori uffici

+10K contatti telefonici

Ufficio Riva del Garda:

+13,2K visitatori

+4K contatti telefonici

Ufficio Tenno:

11K visitatori



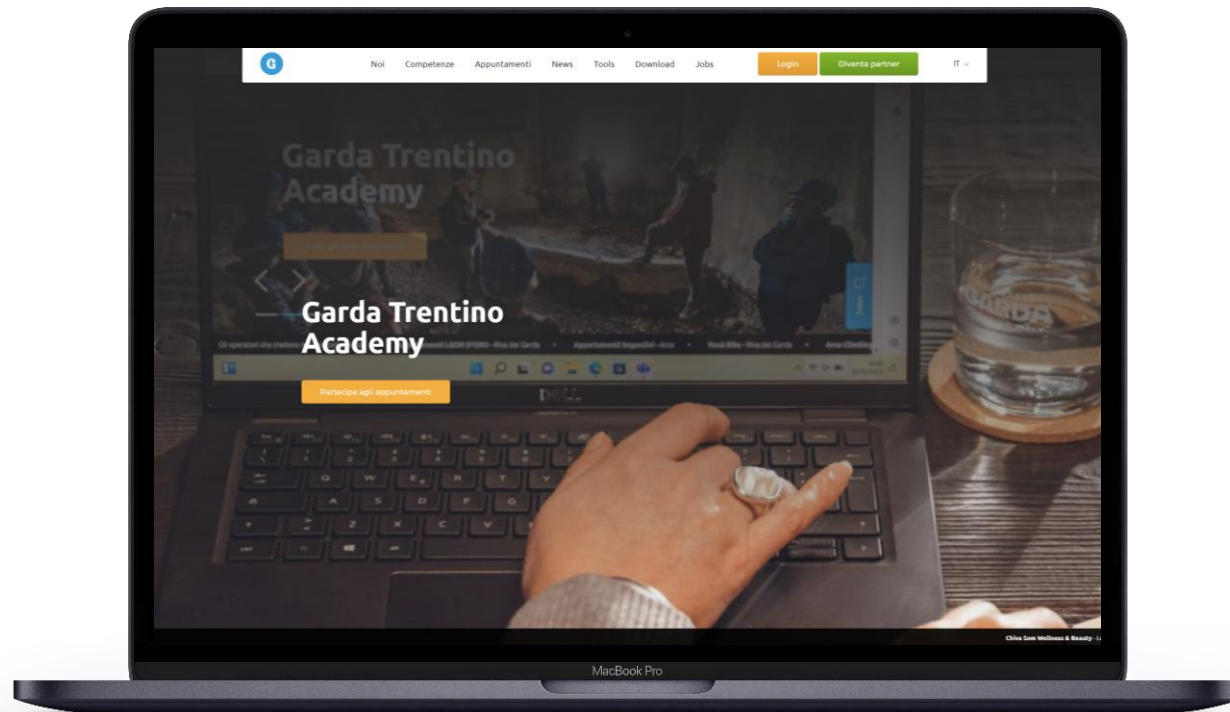
# COSA STIAMO FACENDO: ATTIVITÀ CORPORATE



**#BESTPLACETOWORK**  
CREW CARD: +1200 card  
GT ACADEMY: +1050 pax  
INSERIMENTO  
ANNUNCI LAVORO



# PORTALE B2B



**partner.gardatrentino.it:**  
Un unico contenitore dove  
trovare news, strumenti,  
appuntamenti e materiali  
utili

# COMUNICAZIONE B2B



GARDA**TRENTINO**  
news

Garda Trentino NextGEN, parola ai  
giovani 🗣️



**Garda Trentino News:**  
**Newsletter inviata a  
2.000 contatti** per  
rimanere sempre  
aggiornati sulle attività di  
Garda Dolomiti S.p.A. e su  
cosa accade nel mondo  
del turismo



**Gruppo FB operatori**

Per informazioni in  
tempo reale



**E non solo:**

**Conferenze Stampa**

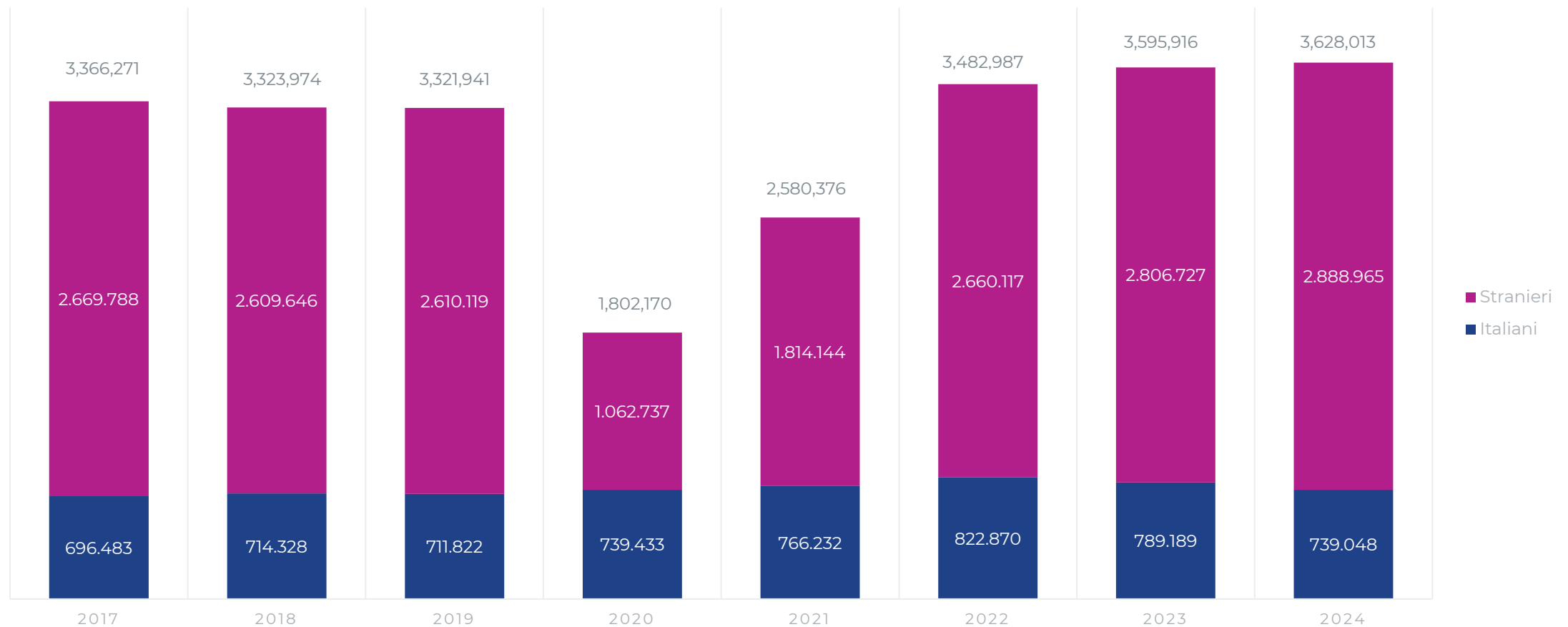
**Notifiche push  
Whatsapp for Business**

**LinkedIn**

**Trasmissioni TV locali**

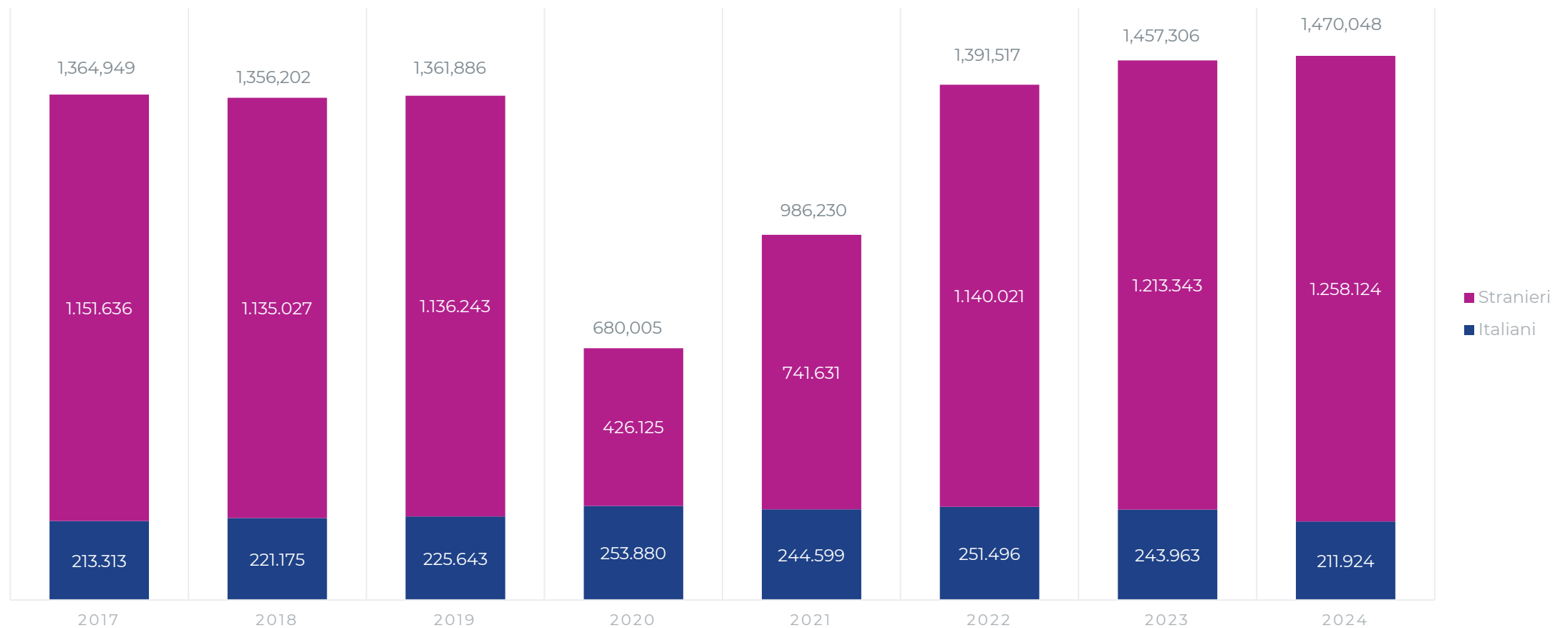
# DATI STATISTICI

# PRESENZE GENNAIO-SETTEMBRE MOVIMENTO TOTALE



2024 VS 2023: +1,5% arrivi / +0,9% presenze

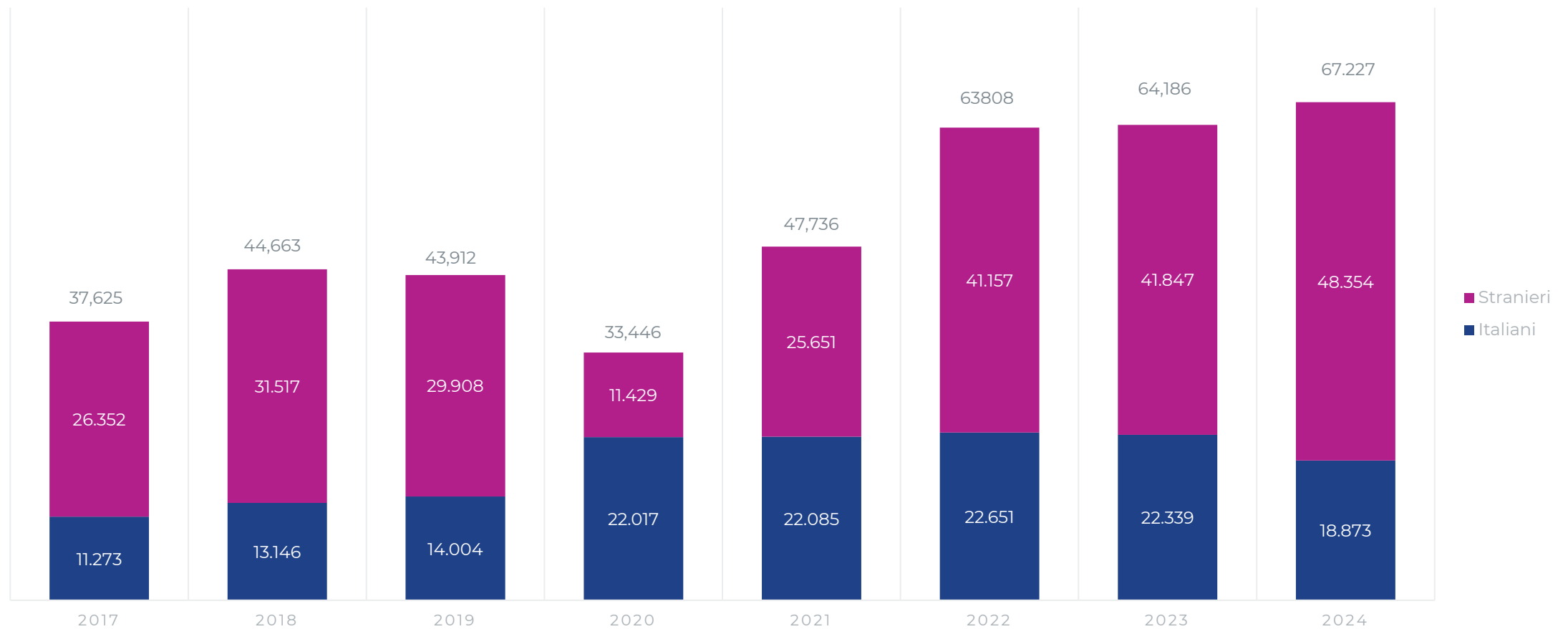
# PRESENZE GENNAIO-SETTEMBRE MOVIMENTO TOTALE 2017-2024 RIVA



2024 VS 2023: +1,5% arrivi / +0,9% presenze



# PRESENZE GENNAIO-SETTEMBRE 2017-2024 MOVIMENTO TOTALE TENNO

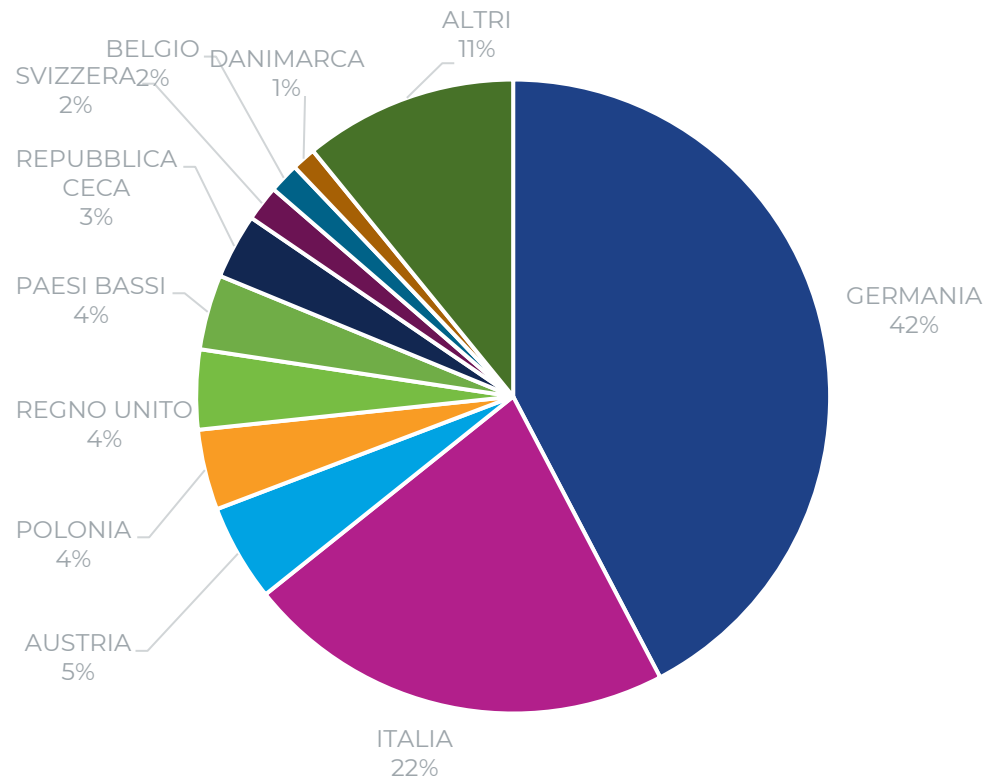


2024 VS 2023: -3,7% arrivi / +4,7% presenze

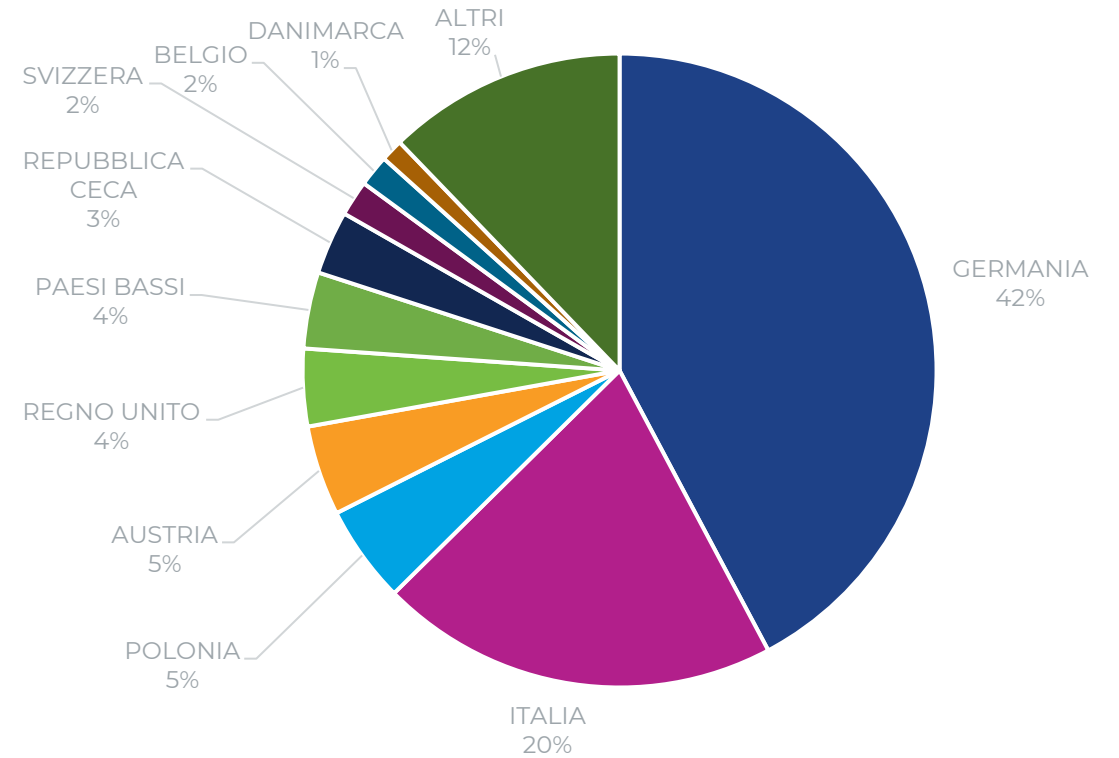
# MERCATI A CONFRONTO 2023-2024



Anno 2023



Anno 2024

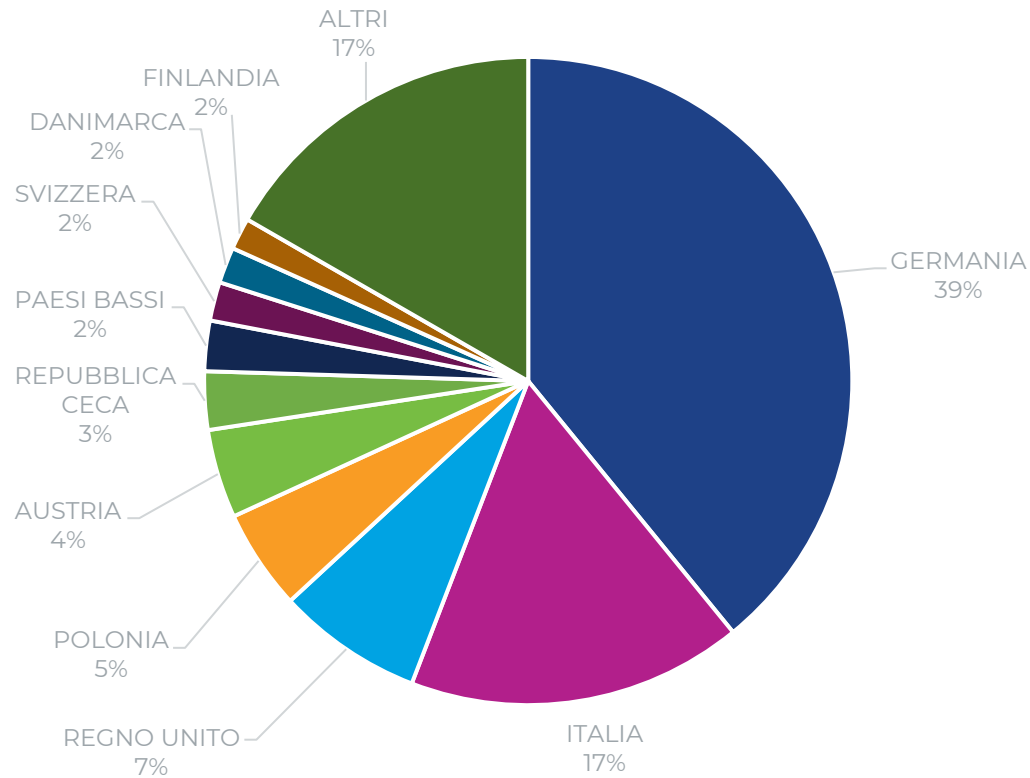


# MERCATI A CONFRONTO 2023-2024

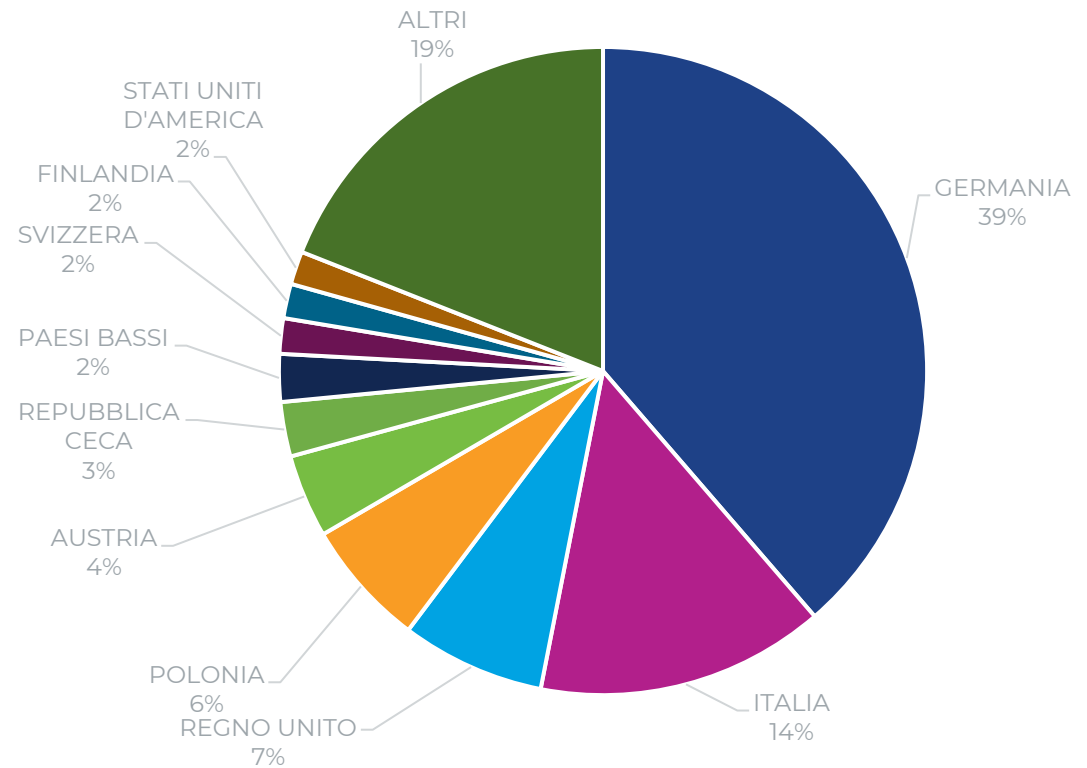
## RIVA DEL GARDA



Anno 2023



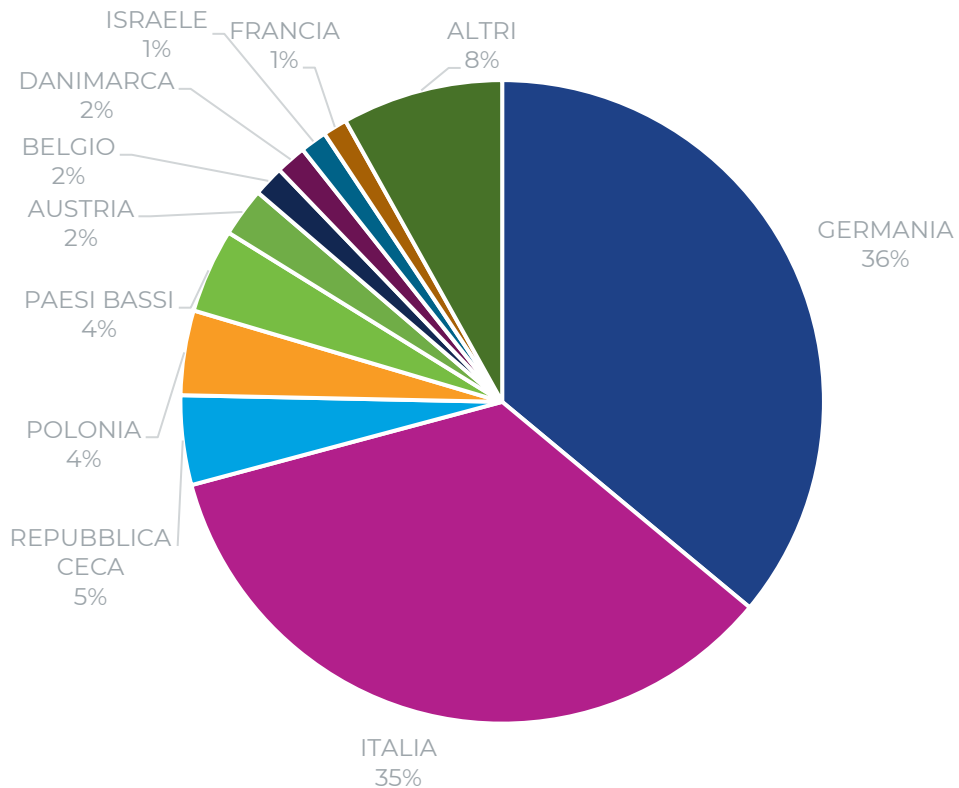
Anno 2024



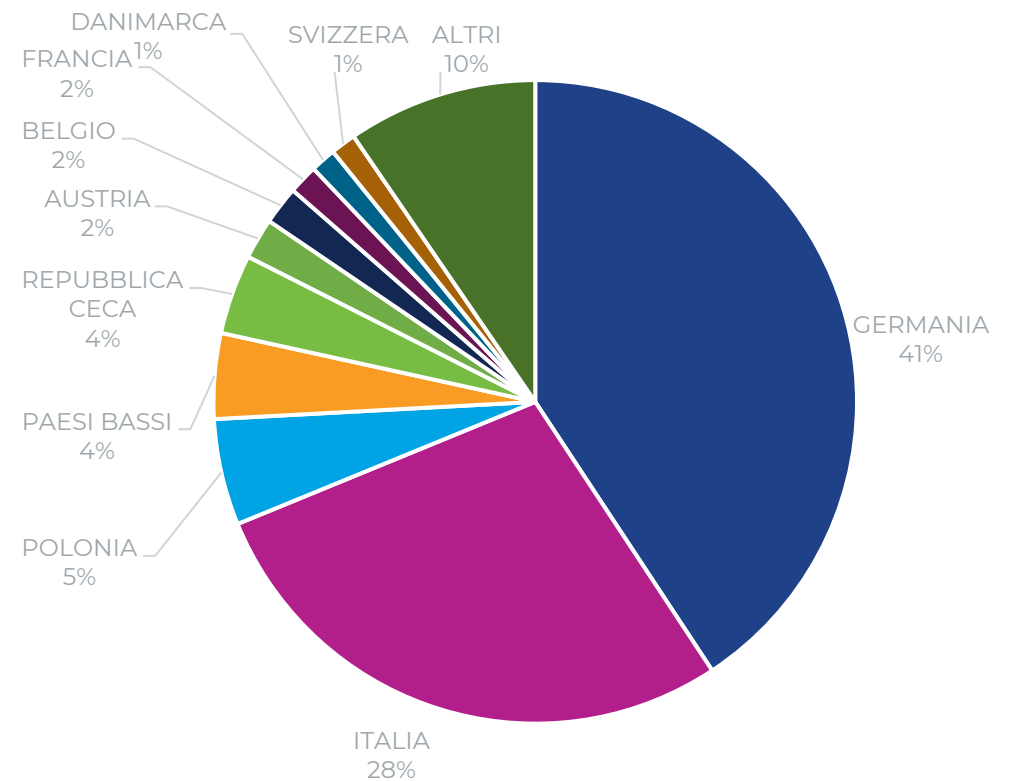
# MERCATI A CONFRONTO 2023-2024 TENNO



ANNO 2023



ANNO 2024



# MERCATI A CONFRONTO AMBITO 2024 SU 2023 E 2022



Rank 2024	Nazioni	Presenze			Variazione	
		2022	2023	2024	2024 su 2023	2024 su 2022
1	GERMANIA	1.534.266	1.521.889	1.531.985	0,66%	-0,15%
2	ITALIA	822.870	789.189	739.048	-6,35%	-10,19%
3	POLONIA	94.964	147.639	180.518	22,27%	90,09%
4	AUSTRIA	169.850	177.955	166.659	-6,35%	-1,88%
5	REGNO UNITO	129.490	146.165	143.201	-2,03%	10,59%
6	PAESI BASSI	137.941	137.602	141.295	2,68%	2,43%
7	REPUBBLICA CECA	99.215	119.248	117.466	-1,49%	18,40%
8	SVIZZERA	65.982	65.344	65.780	0,67%	-0,31%
9	BELGIO	59.788	55.324	58.011	4,86%	-2,97%
10	DANIMARCA	41.406	44.248	41.200	-6,89%	-0,50%
	ALTRI	327.215	391.313	442.850	13,17%	35,34%
	Totale complessivo	<b>3.482.987</b>	<b>3.595.916</b>	<b>3.628.013</b>	<b>0,89%</b>	<b>4,16%</b>

# MERCATI A CONFRONTO 2024 SU 2023 E 2022 RIVA DEL GARDA



Rank 2024	Nazioni	Presenze			Variazione	
		2022	2023	2024	2024 su 2023	2024 su 2022
1	GERMANIA	580.754	569.949	568.462	-0,26%	-2,12%
2	ITALIA	251.496	243.963	211.924	-13,13%	-15,73%
3	REGNO UNITO	94.614	106.121	105.476	-0,61%	11,48%
4	POLONIA	46.583	73.065	93.145	27,48%	99,95%
5	AUSTRIA	63.611	64.596	61.093	-5,42%	-3,96%
6	REPUBBLICA CECA	35.883	42.367	39.960	-5,68%	11,36%
7	PAESI BASSI	36.778	36.619	34.996	-4,43%	-4,85%
8	SVIZZERA	28.104	28.170	25.987	-7,75%	-7,53%
9	FINLANDIA	18.988	23.083	25.254	9,41%	33,00%
10	STATI UNITI D'AMERICA	18.035	22.518	24.343	8,10%	34,98%
	ALTRI	216.671	246.855	279.408	13,19%	28,95%
	<b>Totale complessivo</b>	<b>1.391.517</b>	<b>1.457.306</b>	<b>1.470.048</b>	<b>0,87%</b>	<b>5,64%</b>

# MERCATI A CONFRONTO TENNO 2024 SU 2023 E 2022



Rank 2024	Nazioni	Presenze			Variazione	
		2022	2023	2024	2024 su 2023	2024 su 2022
1	GERMANIA	25.717	23.127	27.381	18,39%	6,47%
2	ITALIA	22.651	22.339	18.873	-15,52%	-16,68%
3	POLONIA	1.636	2.729	3.591	31,59%	119,50%
4	PAESI BASSI	3.000	2.717	2.888	6,29%	-3,73%
5	REPUBBLICA CECA	1.573	2.886	2.694	-6,65%	71,27%
6	AUSTRIA	1.486	1.581	1.379	-12,78%	-7,20%
7	BELGIO	1.181	987	1.293	31,00%	9,48%
8	FRANCIA	575	784	994	26,79%	72,87%
9	DANIMARCA	912	982	859	-12,53%	-5,81%
10	SVIZZERA	628	536	855	59,51%	36,15%
	ALTRI	4.449	5.518	6.420	16,35%	44,30%
	<b>Totale complessivo</b>	<b>63.808</b>	<b>64.186</b>	<b>67.227</b>	<b>4,74%</b>	<b>5,36%</b>

# PRESENZE PER TIPOLOGIA CONFRONTO 2024 SU 2023 E 2022



Categoria	PRESENZE			VARIAZIONE	
	2022	2023	2024	2024 su 2023	2024 su 2022
Alberghiero	1.863.604	1.930.529	1.947.608	0,9%	4,5%
Campeggi	815.306	833.700	823.155	-1,3%	1,0%
Extraalberghiero	804.077	831.687	857.250	3,1%	6,6%
<b>Totale complessivo</b>	<b>3.482.987</b>	<b>3.595.916</b>	<b>3.628.013</b>	0,9%	4,2%



# PRESENZE PER TIPOLOGIA RIVA CONFRONTO 2024 SU 2023 E 2022

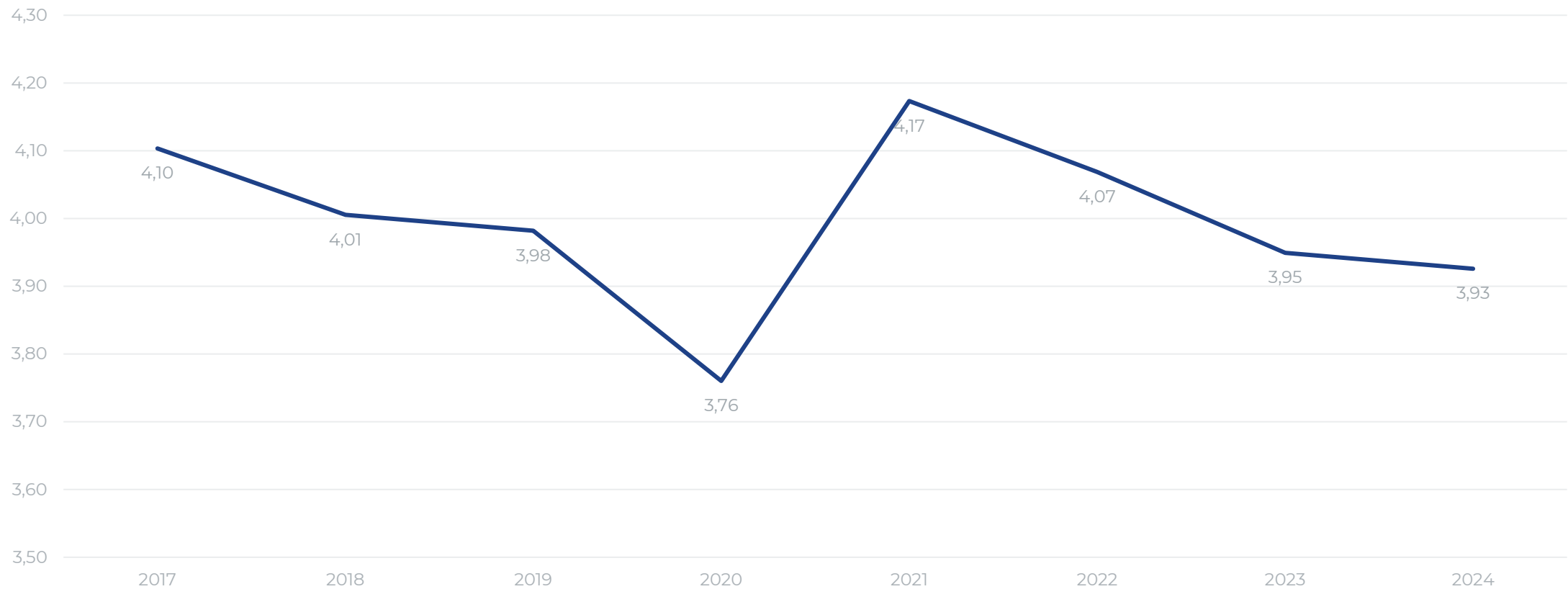


Categoria	PRESENZE			VARIAZIONE	
	2022	2023	2024	2024 su 2023	2024 su 2022
Alberghiero	984.029	1.031.883	1.040.320	0,8%	5,7%
Campeggi	86.353	94.874	90.434	-4,7%	4,7%
Extraalberghiero	321.135	330.549	339.294	2,6%	5,7%
<b>Totale complessivo</b>	<b>1.391.517</b>	<b>1.457.306</b>	<b>1.470.048</b>	<b>0,9%</b>	<b>5,6%</b>

# PERMANENZA MEDIA GENNAIO-SETTEMBRE



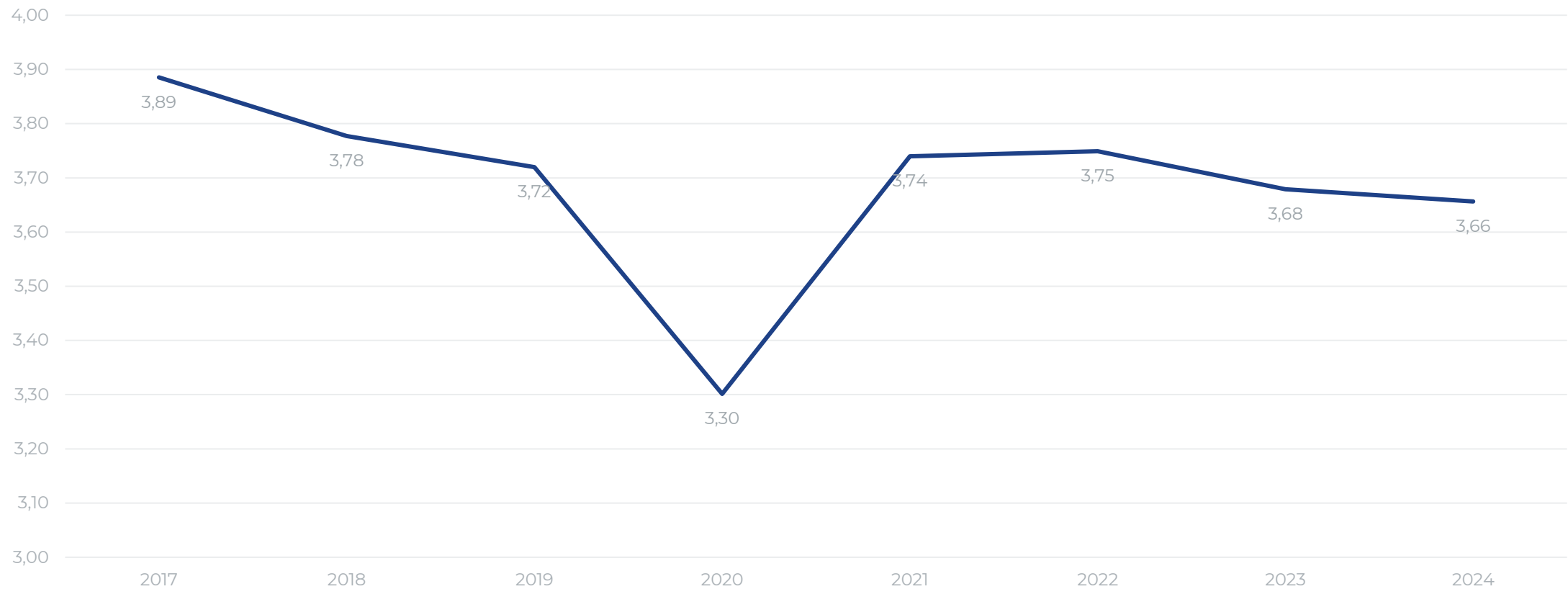
Permanenza Media



# PERMANENZA MEDIA GENNAIO-SETTEMBRE RIVA DEL GARDA



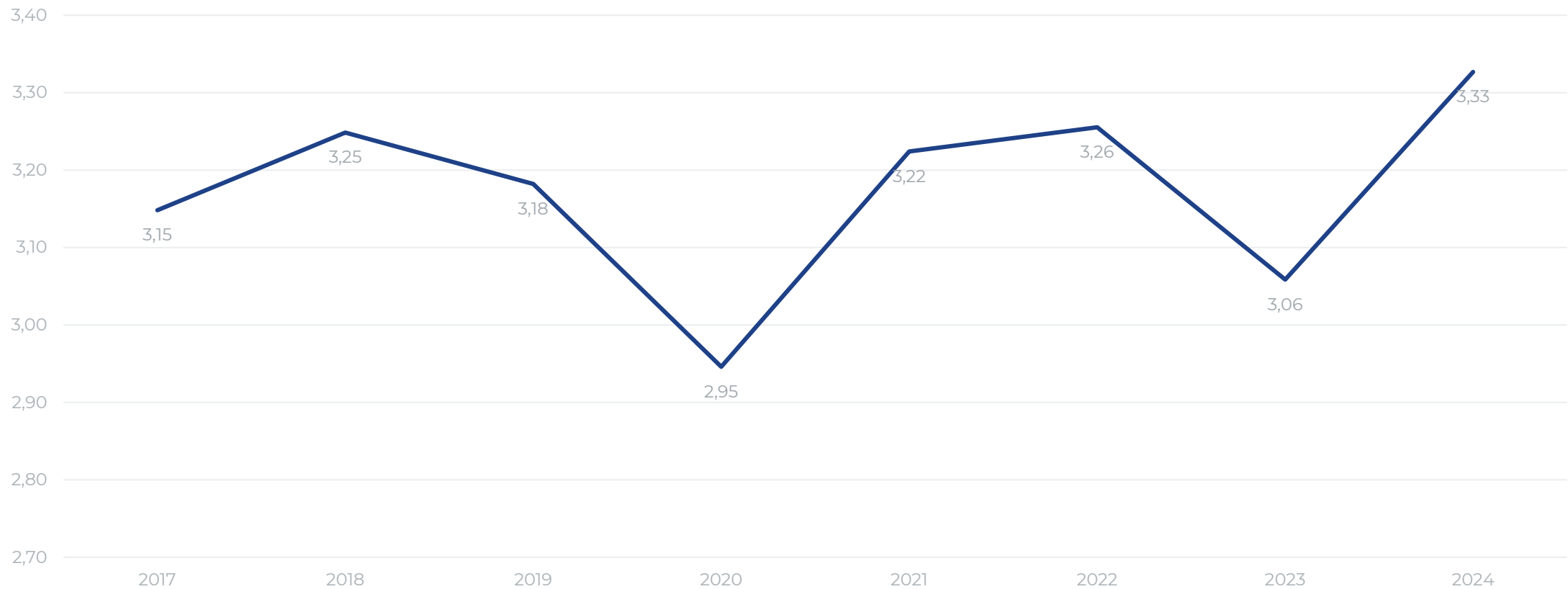
Permanenza Media



# PERMANENZA MEDIA GENNAIO-SETTEMBRE TENNO



Permanenza Media

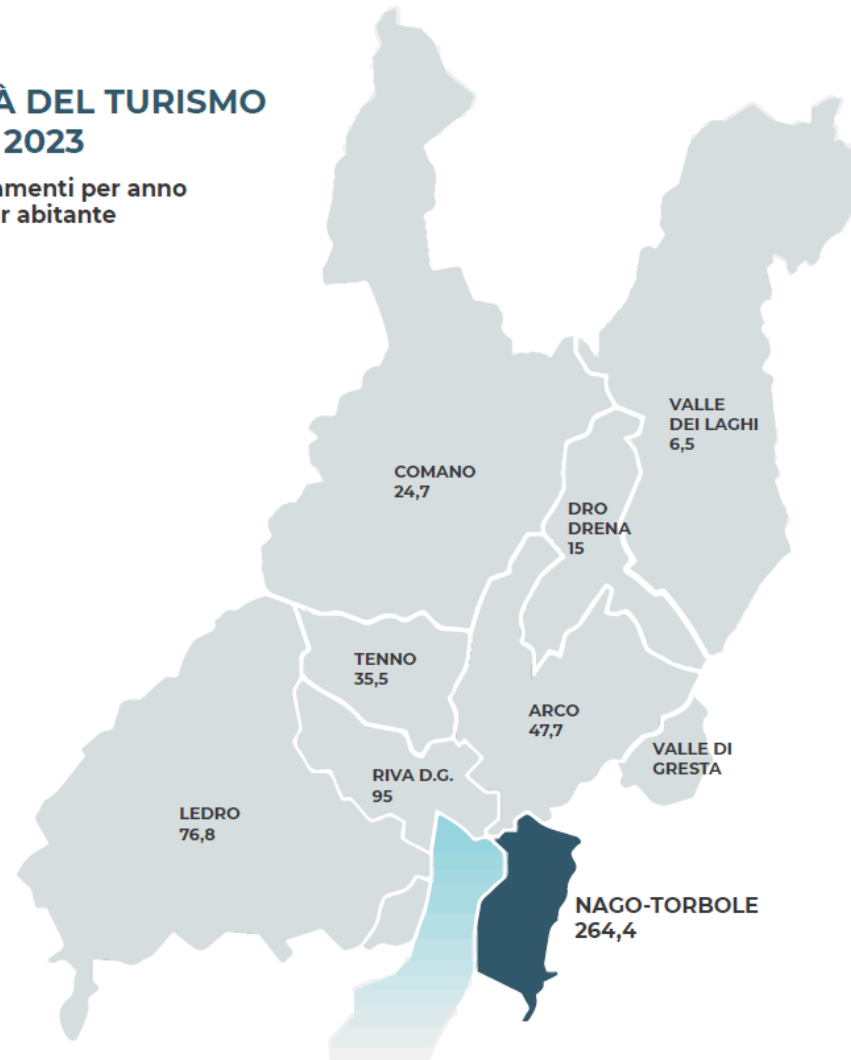


# INTENSITÀ TURISTICA



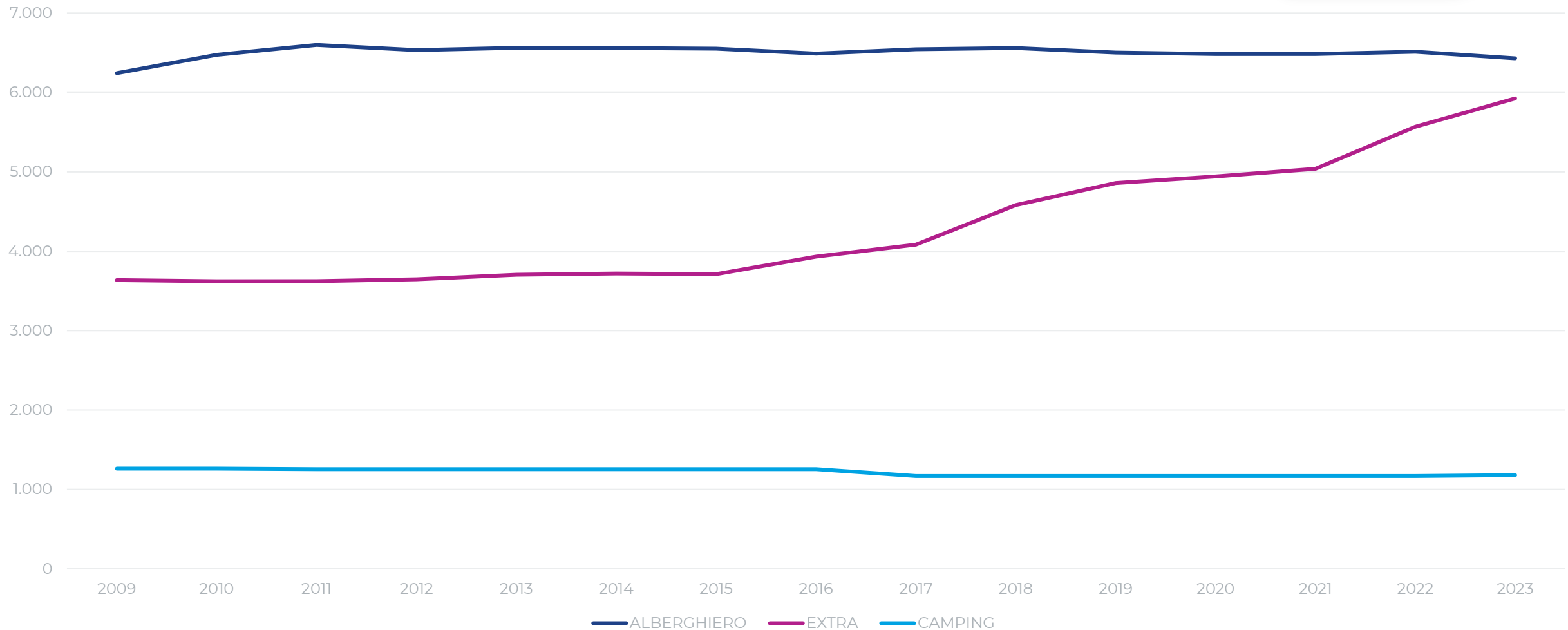
## INTENSITÀ DEL TURISMO 2023

Pernottamenti per anno  
per abitante



# DATI PERFORMANCE

# EVOLUZIONE RICETTIVO POSTI LETTO RIVA DEL GARDA E TENNO



# DATI HBENCHMARK



**83,8**

**(+1,5)**

**OCCUPAZIONE**

**190,7**

**(+3,9)**

**ADR**

Prezzo medio vendita camera

**159,8**

**(+6,1)**

**REVPAR**

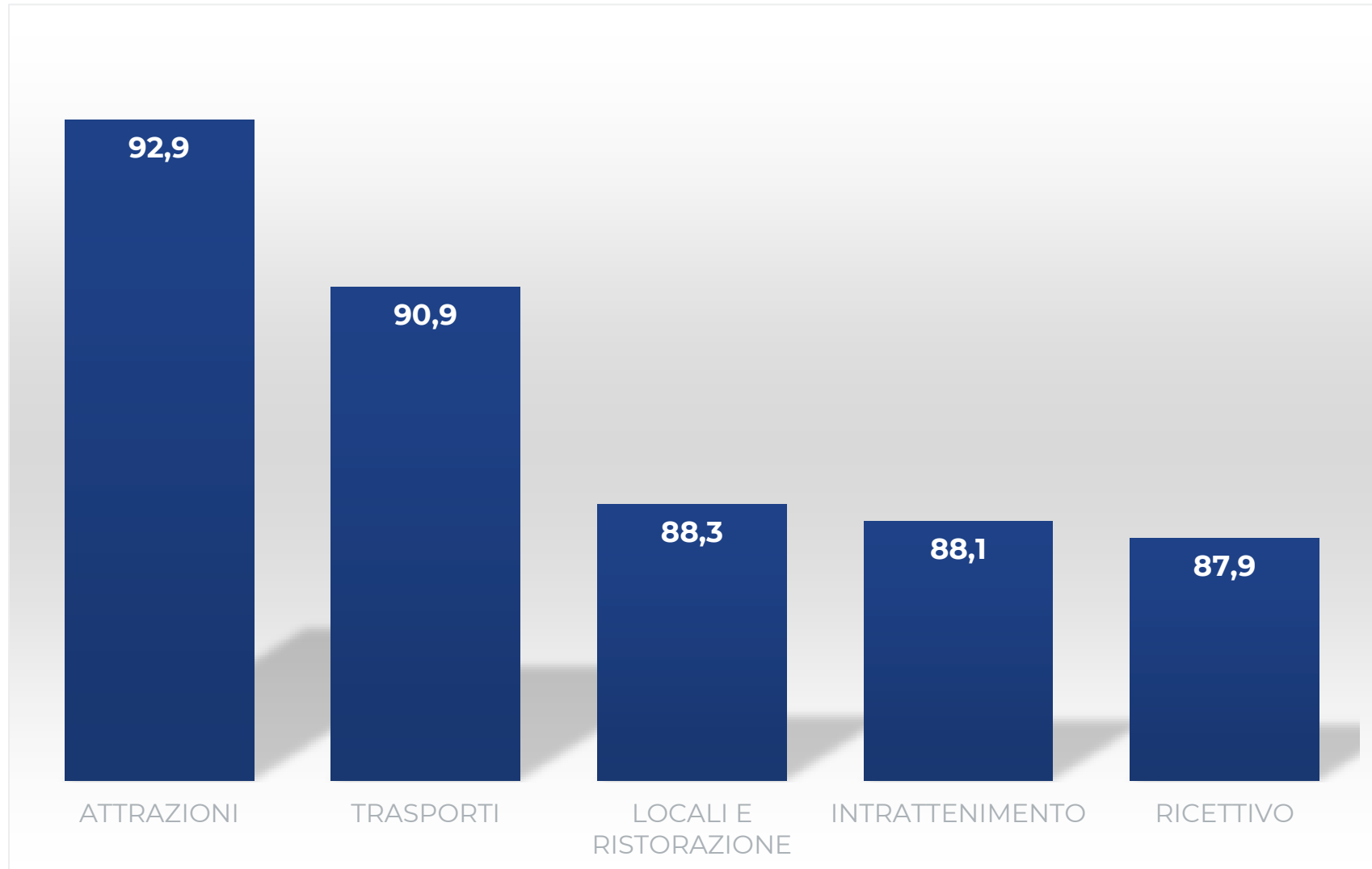
Ricavo medio per camera  
disponibile

Campione di 32 strutture, marzo-settembre 2024  
Confronto con anno precedente

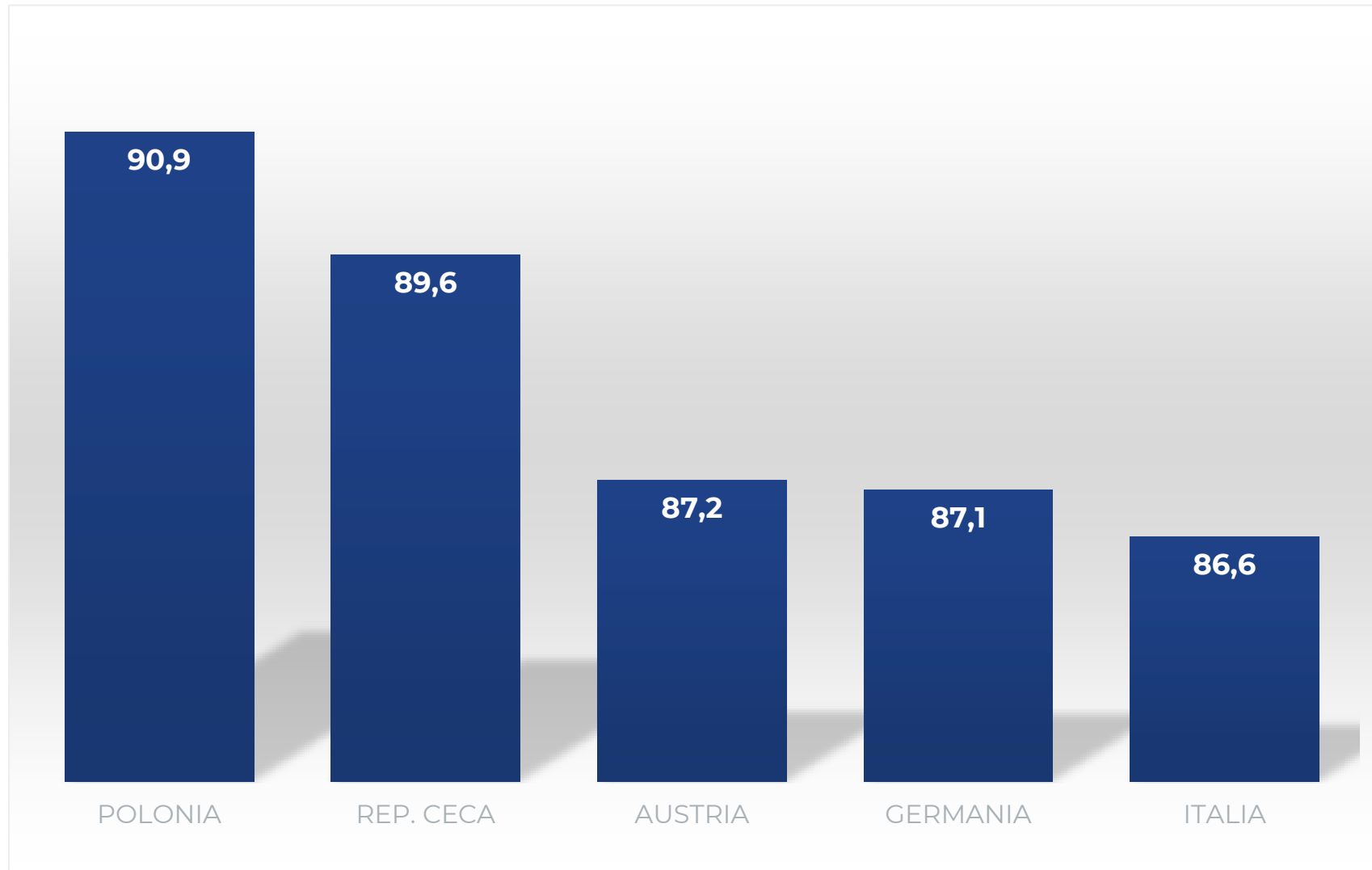


**88,9 (+0,4)**  
**Livello**  
**soddisfazione utenti**  
**(gennaio-settembre)**

# SENTIMENT PER CATEGORIE



# SENTIMENT PER NAZIONI




# GARDA GUEST CARD

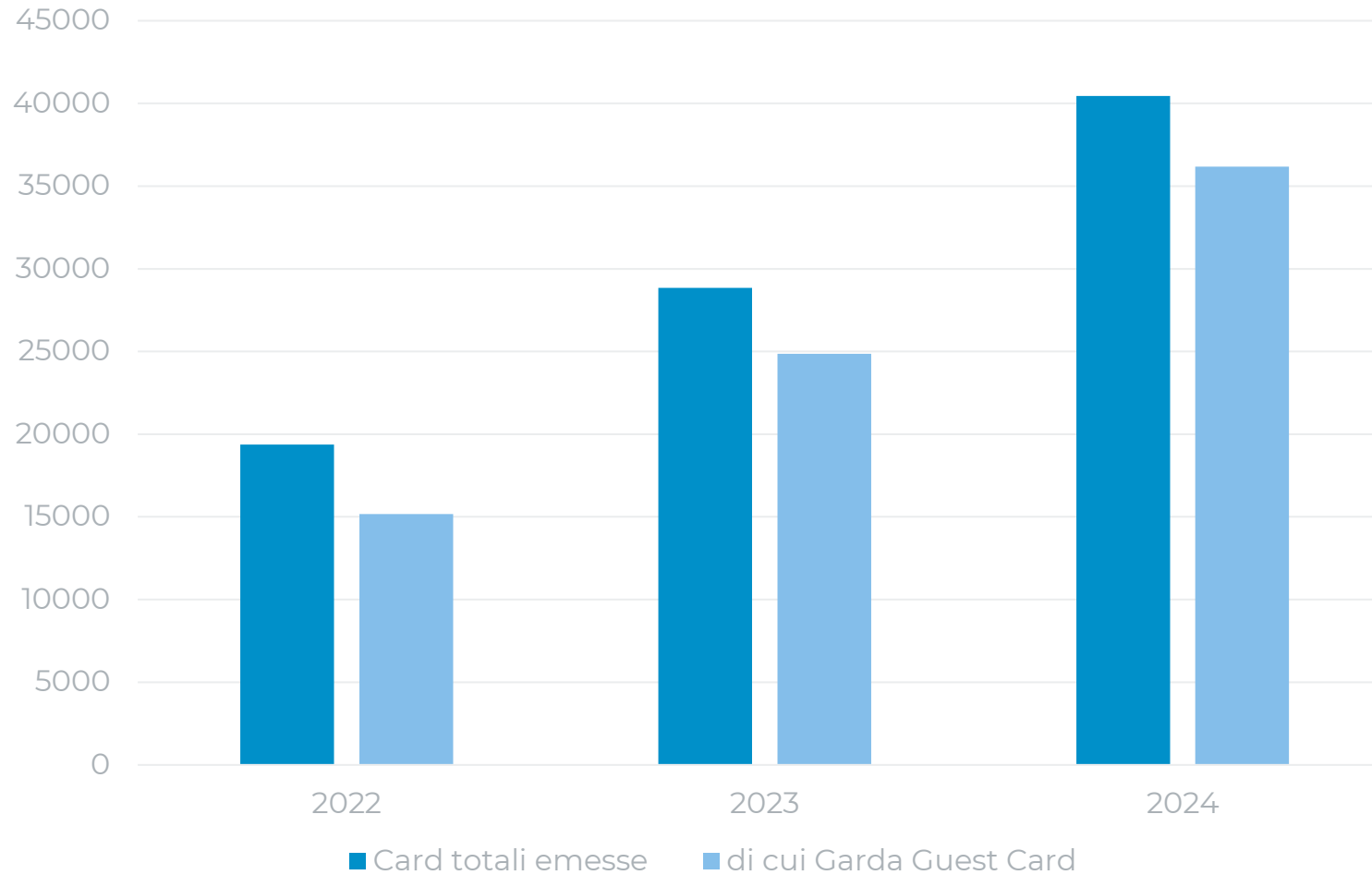


Una vasta gamma di servizi a titolo gratuito e/o con scontistiche: trasporto pubblico, Bus&Go, navigazione, accesso a musei, Ascensore del Bastione e molto altro ancora...

**+150€ di valore!**

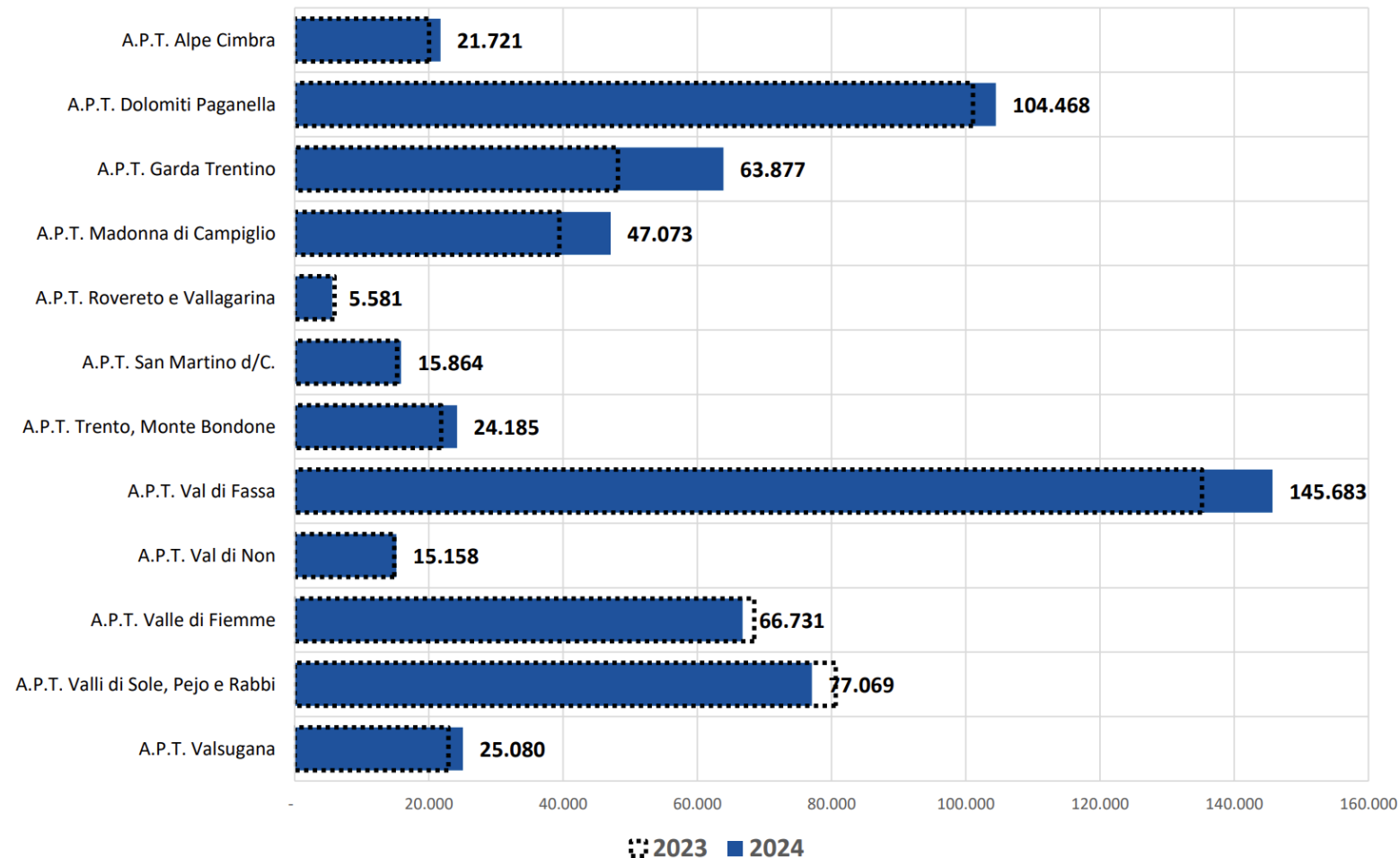


# NUMERO CARD EMESSE



Card totali: +109% / Garda Guest Card: +138,7%

# CONFRONTO CON TRENTINO STAGIONE ESTIVA



A man and a woman are on a red and white paddleboard on a blue lake. The man is standing and holding a paddle, while the woman is sitting in front of him. In the background, there is a town with a church tower and green mountains under a clear sky.

**16.119 card emesse nel  
comune di Riva del  
Garda e 913 a Tenno**

**Gennaio-agosto 2024**

**+75% / +70%**

# SERVIZI UTILIZZATI



In azzurro i servizi esclusivi Garda Guest Card

Periodo gennaio-agosto 2024	Nr. card	Pax totali
Ascensore Bastione, Riva del Garda	29553	29953
Navigarda, Carte Libera Circolazione Lago Nord 50%	2607	6528
Museo delle Palafitte del Lago di Ledro, Molina di Ledro	1729	5149
Castello di Arco, Arco	1735	4760
MAG Museo Alto Garda   Museo di Riva, Riva del Garda	1628	3967





**+419K €**

**Capitale generato sul  
territorio**

**(gennaio-agosto)**

# LA PAROLA A VOI

# LA PAROLA A VOI



## ARGOMENTI EMERSI NEL CORSO DELL'INCONTRO DELLO SCORSO AUTUNNO:

Controlli alloggi privati  
Gestione rifiuti  
Sistema Taxi  
Pochi eventi invernali



**Trattati all'interno dei tavoli strategici APT e in continuo dialogo con Comuni, Comunità di Valle, Polizia Locale e altri stakeholder**

# COLLEGAMENTI AEROPORTO



## CLEVER TRANSFER – COMING SOON

Servizio navetta che collega i principali aeroporti del Nord Italia con il Garda Trentino

Scelta tra transfer condiviso o privato

Disponibile da/per: Verona, Bergamo, Milano Linate, Milano Malpensa, Treviso, Venezia, Innsbruck e Monaco di Baviera.

# COLLEGAMENTI AEROPORTO



**Punto di partenza**  
Viale Rovereto, Riva del Garda, TN, Italia



**Destinazione?**  
Milano Malpensa MXP Silvio Berlusconi Terminal 2 easyJet

**Persone**  
1 Adulti, 0 Bambini piccoli, 0 Bambini

**Data Andata**  
24/11/2024

Prenota il ritorno

Cerca viaggio

Collective Transfer

Private Transfer

## Andata

24.11.2024

10:23  
10:23 AM  
Viale Rovereto, 110, 38066 Riva del Garda TN, Italia

13:45  
1:45 PM  
Milano Malpensa MXP Silvio Berlusconi Terminal 2 easyJet Abflüge - Partenze - Departure  
*Durata stimata del viaggio: 03:22 h*


## Andata - Servizi

Prezzo Adulto (incl. 1 bagaglio a mano fino 8 kg - 2 bagagli fino 23 kg)	132,00 €	-	1	+
Bambini fino 3,99 anni (nessun bagaglio incluso)	44,00 €	-	0	+
Bambini da 4 fino 13,99 anni (incl. 1 bagaglio a mano fino 8 kg - 1 bagaglio fino 23 kg)	66,00 €	-	0	+
Seggiolino 0-2 anni	0,00 €	-	0	+
Seggiolino 3 - 11 anni	0,00 €	-	0	+
Rialzo auto per bambini (4 - 12 anni, 15 - 36 kg)	0,00 €	-	0	+
Passaggio		-	0	+

# FOLLOW US!



## GRUPPO FACEBOOK OPERATORI



# CONTATTI



**Roberta Gelmini**

Team Lead Partner Marketing

T: +39 0464 025 419

M: +39 342 8582590

[roberta.gelmini@gardatrentino.it](mailto:roberta.gelmini@gardatrentino.it)



**Silvia Ricca**

Partner Marketing

T: +39 0466 894661

M: +39 349 5765697

[silvia.ricca@gardatrentino.it](mailto:silvia.ricca@gardatrentino.it)



**Veronica Armellini**

Partner Marketing

T: +39 0464 025 433

M: +39 349 3918006

[veronica.armellini@gardatrentino.it](mailto:veronica.armellini@gardatrentino.it)



**Natalia Pellegrini**

Partner Marketing

T: +39 0464 025 445

M: +39 371 359 0557

[natalia.pellegrini@gardatrentino.it](mailto:natalia.pellegrini@gardatrentino.it)



**GRAZIE  
PER L'ATTENZIONE**

