



REPORT *Outdoor*



Target



- Un turista amante delle attività sportive combinate a relax, enogastronomia, scoperta del territorio e cultura, anche nell'arco della stessa giornata
- La dolce (outdoor) vita: l'italianità incontra gli sport outdoor e l'ordine della tradizione europea



Sviluppo Prodotto

DUE DECLINAZIONI



OUTDOOR FRIENDLY:
PROMOZIONE E SERVIZI
DEDICATI ALLE STRUTTURE
RICETTIVE, GUIDE, NOLEGGI...

OUTDOOR PARK:
GESTIONE E MANUTENZIONE
DELLE INFRASTRUTTURE
OUTDOOR SUL TERRITORIO

Outdoor Friendly

STRUTTURE RICETTIVE



- Progetto rivolto alle strutture ricettive specializzate nell'accoglienza degli ospiti sportivi
- **Ulteriori specializzazioni bike; trekking e climbing; water sports**
- Disciplinare con requisiti obbligatori
- Servizi esclusivi

Link: [Outdoor Friendly](#)

SERVIZI DEDICATI



- Visibilità nelle sezioni outdoor di gardatrentino.it.
- Azioni promozionali dedicate esclusivamente alle strutture OUTDOOR FRIENDLY (campagne di digital marketing, azioni offline).
- Coinvolgimento in attività di PR e influencer marketing specifiche per il target sportivo.
- Fornitura gratuita di materiale cartaceo specifico per la promozione delle attività sportive. Per le strutture OUTDOOR FRIENDLY è prevista la consegna a domicilio.
- Possibilità di fornire ai propri ospiti l'accesso PRO+ ad OutdoorActive (+3000 accessi)
- Pannello mappa trekking o mtb
- Possibilità di accedere ad appuntamenti della Garda Trentino Academy specifici

Materiale Outdoor

BROCHURE OUTDOOR



gardatrentino.it #gardatrentino f @



gardatrentino.it #gardatrentino f @



gardatrentino.it #gardatrentino f @




gardatrentino.it #gardatrentino f @




gardatrentino.it #gardatrentino f @

Brochure tematiche con contenuti dettagliati di tutto l'ambito ed i contatti dei 46 Outdoor Specialist aderenti

MAPPE OUTDOOR




gardatrentino.it #gardatrentino f @




gardatrentino.it #gardatrentino f @




gardatrentino.it #gardatrentino f @




gardatrentino.it #gardatrentino f @




gardatrentino.it #gardatrentino f @



gardatrentino.it #gardatrentino f @



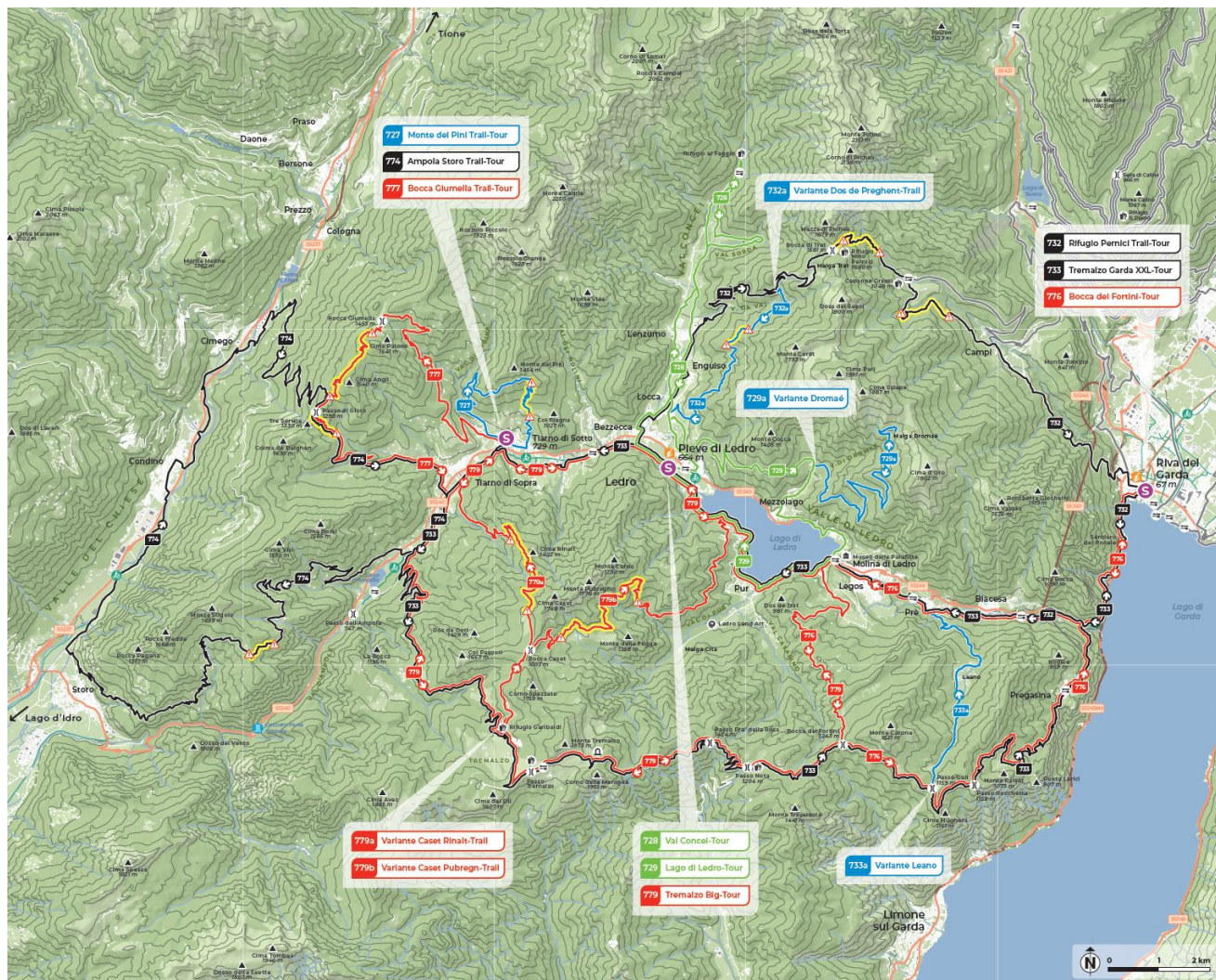
gardatrentino.it #gardatrentino f @



gardatrentino.it #gardatrentino f @

- Nuove mappe territoriali MTB
- Nuova mappa con percorsi GRAVEL e PISTE CICLABILI
- Nuova mappa CLIMBING con tutte le falesie dell'Outdoor Park
- Nuova mappa trekking per la Valle di Ledro (alla quale seguiranno le altre)
- Nuovi pannelli forex

MAPPA MTB



ESEMPIO DI CLASSIFICAZIONE ITRS
difficoltà tecnica, difficoltà fisica,
esposizione e wilderness

OUTDOOR ACTIVE



Facile

Ledro

PEDALATA INTORNO AL LAGO DI LEDRO

Distanza	10,7 km
Durata	1 h 30 min
Dislivello (+)	300 m
Stato	aperto

Difficile

Tenno, Arco, Dro & Drena, Comano

MONTE CASALE TRAIL-TOUR

Distanza	44,3 km
Durata	6 h 00 min
Dislivello (+)	1.690 m
Stato	aperto

Medio

Arco

DA MALGA CAMPO AL MONTE STIVO, BALCONE SUL GARDA

Distanza	8,6 km
Durata	4 h 00 min
Dislivello (+)	710 m
Stato	aperto

Difficile

Arco, Riva del Garda, Torbole sul Garda - Nago, Ledro

TOUR DEL LAGO DI GARDA (IN SENSO ORARIO)

Distanza	142,4 km
Durata	6 h 00 min
Dislivello (+)	480 m

330 percorsi aggiornati:

- 70 MTB
- 25 Bici da corsa
- 14 Ciclismo
- 10 Gravel
- 121 Trekking
- 42 Passeggiate
- 10 Via Ferrata
- 20 trail running
- 9 SUP
- 6 Ciaspolate invernali

Outdoor Park


GARDA RANGERS




6 Garda Rangers (+ 2 per lavori specialistici in falesie e vie ferrate)

3 attivi dal 14 marzo 2022
3 attivi dal 20 marzo 2023

MANUTENZIONE PERCORSI MTB



PERCORSO PIETRAMURATA



Sistemazione del piano di calpestio nella zona di Pietramurata sul tratto tra Via Collelungo e la Forestale di Massampiano per permettere alle MTB di evitare la strada principale

PERCORSO MTB 734



Lavori di realizzazione ex-novo di una variante al percorso MTB 734 tra Malga Grassi e Campi per evitare zona franata.

Il primo percorso creato da zero per le MTB

SENTIERO IR-PATUZZI

GARDA
TRENTINO



Completato l'anello escursionistico Massone-Ir-Patuzzi-Prai da Ram con la sistemazione del fondo e posizionamento di scalinate e gradini per agevolare il passaggio nei tratti più ripidi. Realizzato belvedere a Pezol.



LEDRO TREK MEDIUM



Taglio piante, sistemazione del fondo, ripristino fonte e realizzazione gradinate del sentiero in alcuni tratti ripidi tra Monte Cocca e Acqua di Droghe

GARDA TREK MEDIUM



Lavori di manutenzione straordinaria per realizzare una variante del Garda Trek Medium in zona sorgente di Varno.

Per il lavoro sono stati posati 110 scalini in castagno e circa 180 ml di tronchi scortecciati per il sostegno a valle del sentiero.

FALESIA S. GIOVANNI



Intervento di sistemazione della base della falesia di San Giovanni e area boulder con installazione di nuovi gradini in larice o sasso e pulizia dei percorsi. Sistemato anche il sentiero di accesso alla falesia.

E' stata posata la nuova segnaletica partendo dal parcheggio in Località Crone.




FALESIA COMANO



Intervento di manutenzione straordinaria della falesia di Comano, consistito in:

- Disgaggio dell'area al di sopra della falesia con posa di pannelli fune e reti di contenimento;
- Richiodatura delle 30 vie della falesia;
- Pulizia della base della falesia e sistemazione del sentiero d'accesso.

MANUTENZIONE FALESIE OP



Controllo e manutenzione falesie outdoor park:

- Falesia Family Pizzocol - Concei
- Falesia Family Doss Pelà – Drena
- Falesia Massi di Gaggiolo - Dro
- Falesia Sunny Place – Stenico
- Falesia Cosina – Cavedine

Interventi Falesie Valle dei Laghi


MANUTENZIONE VIE FERRATE OP



Controllo e manutenzione vie ferrate outdoor park:

- Via Ferrata Rio Salagoni (ulteriore controllo dopo maltempo primi novembre)
- Via Ferrata Monte Colt

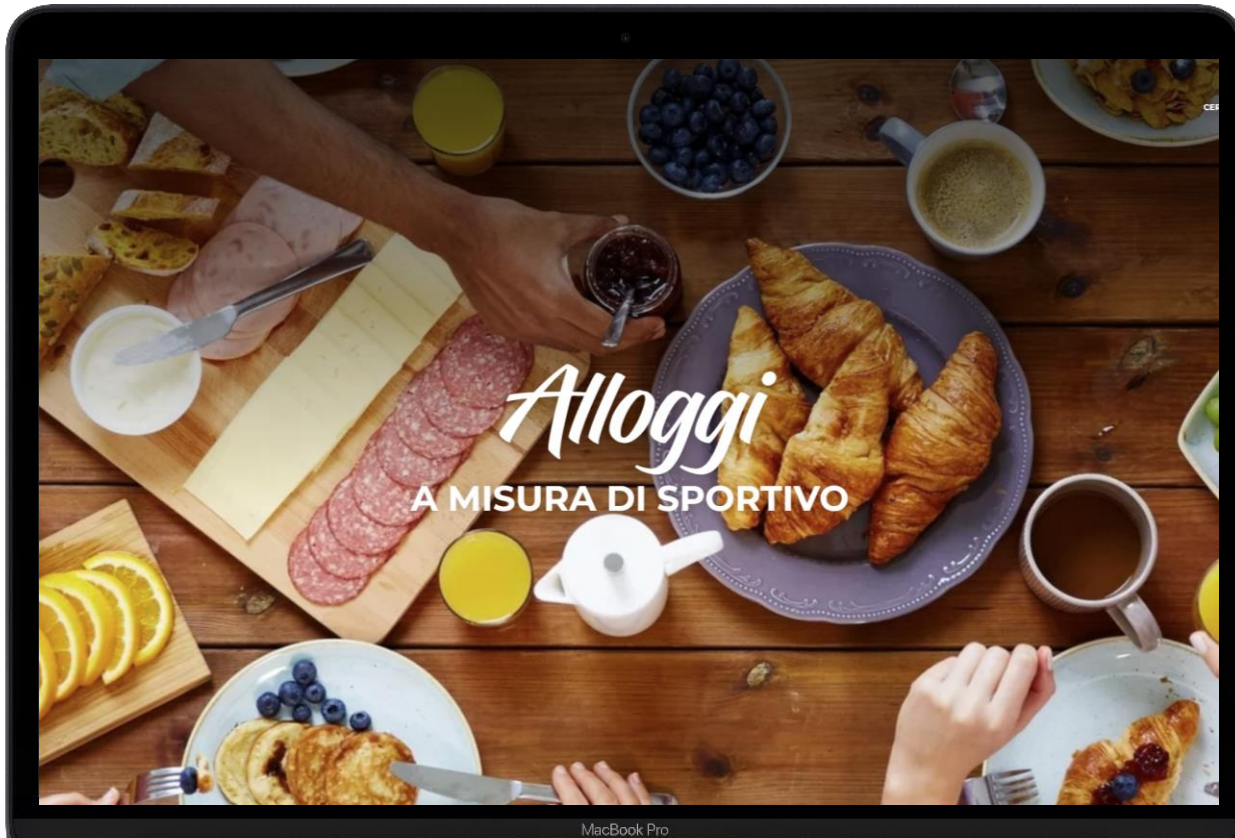
NUOVA SEGNALETICA MTB



- **ORIENTAMENTO:** ridefinire la rete ed uniformare le traiettorie dei percorsi mtb per migliorare l'orientamento dei biker sul territorio
- **SICUREZZA:** inserire riferimenti relativi alla difficoltà fisica, allenamento, esposizione e livello di pianificazione necessaria per permettere al biker di scegliere il percorso più adatto
- **INFORMAZIONE:** fornire ai biker informazioni utili relative al percorso (direzione, nome e numero percorso, mete intermedie, POI, QR code...)

Promozione

SITO WEB



Aggiornamento pagina con
elenco strutture in modalità
randomica

+

Costante aggiornamento
Sezione outdoor e percorsi

CAMPAGNA



Mercati individuati: Germania / Austria / Svizzera / Italia

Periodo: 16 marzo – 22 ottobre

Campagne:

Social Media Marketing (Facebook / Instagram ADS)

CREATIVITÀ



Garda Trentino
Sponsorizzato ·

Colazione energetica 🍌, deposito attrezzature 🚲, Outdoor Active Pro+ e tanti altri servizi inclusi: 🏠 soggiorno in una struttura Outdoor Friendly e rendi unico il tuo soggiorno nel Garda Trentino. 😊

outdoor FRIENDLY GARDA TRENTINO

The best accommodations for outdoor lovers

- HEALTHY BREAKFAST
- BIKE ROOM - GARAGE
- outdooractive PRO+

AND MORE!

Scopri di più

gardatrentino.it
Alloggi Outdoor-Friendly
Ti aspettiamo nel Garda ...

Scopri di più

kaiblue
Post

gardatrentino Sponsorizzato

outdoor FRIENDLY GARDA TRENTINO

The best accommodations for outdoor lovers

- HEALTHY BREAKFAST
- BIKE ROOM - GARAGE
- outdooractive PRO+

AND MORE!

Scopri di più

gardatrentino Power-Frühstück 🍌, Lagermöglichkeit für die Ausrüstung 🚲, Outdoor Active Pro+ und zahlreiche weitere Leistungen inklusive: 🏠 Wähle eine der Outdoor Friendly-Unterkünfte, um deinen Aufenthalt im Garda Trentino einzigartig zu machen.

gardatrentino Sponsorizzato

outdoor FRIENDLY GARDA TRENTINO

The best accommodations for outdoor lovers

SCOPRI DI PIÙ

gardatrentino Sponsorizzato

outdoor FRIENDLY GARDA TRENTINO

The best accommodations for outdoor lovers

BOOK NOW

SCOPRI DI PIÙ

Instagram

gardatrentino Sponsorizzato

outdoor FRIENDLY GARDA TRENTINO

The best accommodations for outdoor lovers

BOOK NOW

Scopri di più

gardatrentino Rendi la tua vacanza attiva nel Garda Trentino 🏠 un'esperienza davvero indimenticabile, soggiorna in una struttura Outdoor Friendly, 🍌 per te:

- 🍌 ricca colazione energetica
- 🚲 deposito attrezzato per materiale sportivo
- 🏠 abbonamento Outdoor Active Pro+
- 🍌 e tanti altri servizi a misura.

RISULTATI



Campagna Outdoor per strutture ricettive aderenti:

- 609.470 persone raggiunte per un totale di 1.989.769 impression
- 48.649 clic totali sulle inserzioni
- 479 reazioni ai post
- 19.617 visualizzazioni della pagina di destinazione certificate

Dati sezione Outdoor Friendly

- 29.112 visualizzazioni totali della pagina con 16.290 utenti
- 110 conversioni (clic su prenota, richieste inviate, prenotazioni...)



NEWSLETTER



**CAPTIVATING, CHARISMATIC, COLOURFUL.
WELCOME, SPRING!**

Everything is blooming, everything is colourful, and everything is awakening from its winter slumber. Sunshine warms your face, the breeze of the Ora whispers in your ear, the woods glow green, and the lake reflects the bright, sparkling blue of the sky. **As soon as spring arrives, the time for outdoor adventures begins!**


It's about time for another trip to Garda Trentino – to the countless hiking trails, the hiking routes, and yes, the climbing rocks. And who knows, maybe you'll be

Get on your gravel bike



GRAVEL BIKE TOURS

For strong legs and inquisitive eyes, the network of routes in Garda Trentino is one long sequence of emotions. Try them all one by one! [Discover all the gravel bike routes](#)



OUTDOOR FRIENDLY

Bike storage, tool kit, laundry service and much more besides. Find what's right for you and your gravel bike – right here! [Book bike friendly accommodation](#)

Invio newsletter contenenti tematica outdoor
(92K contatti attivi)

SOCIAL MEDIA



steghiso e gardatrentino

steghiso • Great time with journalists from Germany and Austria. 🇩🇪 Climbing in the re-bolted areas thanks to Garda Trentino: Comano and Sunny Place. Showing extreme moves of Excalibur 9b+. Good energy and nice time! 🥰

Thanks to @gardatrentino for this experience!

Garda Trentino 14 aprile •

#clim #boul • Colazione energetica, deposito attrezzature, Outdoor Active Pro+ e tanti altri servizi inclusi: soggiorno in una struttura Outdoor Friendly e rendi unico il tuo soggiorno nel #GardaTrentino.

Scopri qui: www.gardatrentino.it/outdoorfriendly

hann 6 sett
simsc 6 sett
kiter 6 sett
thenc 6 sett
climb 5 sett
bergp 6 sett
gero 6 sett
spk.p 6 sett
riccar 6 sett
jappc 6 sett

Plac 20 ottobre

Aggiu

outdoor FRIENDLY GARDA TRENTINO

The best accommodations for outdoor lovers

HEALTHY BREAKFAST

BIKE ROOM - GARAGE

outdooractive PRO+

AND MORE!

Natasha Bontadi, Oskar Schwazer e altri 392

Commenti: 3 Condivisioni: 5

+209K follower

Inserimento nel piano editoriale di contenuti della località:

- Post Facebook
- Post Instagram
- Stories Instagram
- Guide Instagram
- Reel dedicati
- Coinvolgimento ambassador

Con sponsorizzazione!

ALTRE AZIONI: CAMPAGNA GRAVEL



gardatrentino.it
Gravel nel Garda Trentino Scopri di più

Silvio Ton... Commenti: 5 Condivisioni: 4
Mi piace Commenta Condividi

Campagna digital sui mercati di lingua tedesca e del nord-Italia

Risultato:

+2,1M impression

+12,6K clic su link

+3,3K reazioni ai post

Inserimento in piano redazionale social



+ 8,4K sessions su gardatrentino.it

Cima Capi Klettersteig - Via Ferrata Fausto Susatti

Verified



★★★★★ 4.64 (14 reviews)

Gardasee leicht

Biacesa, Italien

Geniale Rundtour auf die Cima Capi 929m. Die Via Ferrata Fausto Susatti in Kombination mit der Via Ferrata Mario Foletti, der Via Ferrata Caminamenti (Cima Rocca) und im Abstieg noch die kurze Via Ferrata Laste ist einer der schönsten Klettersteigrunden am Gardasee. Nicht wirklich schwierig dafür kraxelt man auf alten Kriegssteigen und Stellungen hoch zum Cima Capi (909m) und zur Cima Rocca (1092m) – immer den Gardasee im Blick.

Zustieg Via Ferrata Fausto Susatti

Seiteninhalte [Ausblenden]

- 1 Zustieg
- 2 Steigverlauf
- 3 Abstieg
- 4 Topo

ACHTUNG: Im Ort Biacesa zu parken ist inzwischen nur noch für Anwohner möglich. Es wurden viele Strafzettel verteilt. Am besten nun entlang der Hauptstraße bei Hubschrauberlandplatz parken (s.Karte unten – NICHT den Startpunkt vom GPX Track!)

Durch das Ortszentrum von Biacesa del Ledro folgen wir zunächst dem Weg Nr. 417 bis nach kurzer Zeit ein Wegweiser uns über den Weg Nr. 470 (Sentiero dei Bech) auf einer Art Höhenweg zum Einstieg der Ferrata Fausto Susatti führt.

Steigbeschreibung Via Ferrata Fausto Susatti auf die

Geniale Rundtour in welcher Variation auch immer

★★★★★ 5.0

UD reviewed vor 8 Monaten



Der Parkplatz am Parco sportivo im Ort hat nun eine klare Beschilderung, siehe Foto. Die Übersetzung lautet ungefähr: "ausgenommen Anwohner mit der Verpflichtung zu einem Aufkleber im Frontfenster". Hält sich nur keiner dran 🤔, von den 20 Autos waren 16 deutsche...


Der Parkplatz an der Straße mit dem Hubschrauberlandeplatz ist inzwischen auch hergerichtet und mit Parkbuchten (Rasensteine oder gepflastert) versehen worden. Ab 11.04.2023 ist allerdings der halbe Parkplatz wg. Arbeiten abgesperrt, siehe Foto, dadurch fallen ca. 16-20 Plätze weg, es bleiben ca. 25 plus 3-4 Wildparker. Früh anfahren (vor 9:30) lohnt sich, viele Plätze sind schon von Übernachtern belegt. Wie lange die Sperrung dauern wird, stand da nicht.

Tour gemacht am 10. April 2023

10° referral in assoluto


Post FB / Instagram (es. 138K visualizzazioni)





Entdecken > Radtouren > Zwischen Schotter und Seen – Garda Trentino Gravel Experience







© Apt. Garda Dolomiti

Zwischen Schotter und Seen – Garda Trentino Gravel Experience 🌐

 Fahrrad-Collection von [Garda Trentino](#)

 10 Touren  44:44 Std  515 km  10 730 m

 168  1  

Es gibt zahlreiche Möglichkeiten, die Region Garda Trentino mit ihren herrlichen Aussichten, beeindruckenden Gipfeln und wunderschönen Seen zu entdecken. Eine der besten ist ein Gravelbike, das du selbst mitbringen oder vor Ort ausleihen kannst.

Promozione raccolte specifiche (gravel e trekking) presenti sul portale Komoot

+219K view

CTR campagna gravel: 4%

TRENTINO MARKETING



#3

La ciclabile dei laghi

All'inizio c'è il profumo degli ulivi, all'arrivo invece senti quello del carpino nero. Questa ciclabile, che **dal lago di Garda risale il corso del fiume Sarca**, lago dopo lago, in poche ore ti regala ambienti e paesaggi molto diversi: dalla calda piana del Garda, al romantico lago di Toblino con il suo castello sospeso sull'acqua. Fermati al Bike&Wine bar di Dro o al bicigrill di Linfano.

PEDALA



#3

Alla scoperta del lago

Il lago di Ledro ha quattro spiagge principali, ma se vuoi startene per conto tuo, ti basta esplorare gli angoli più nascosti del lago. Puoi farlo a piedi, percorrendo la ciclopedonale, o via lago, **a bordo di una barchetta, una canoa**, un pedalò o una tavola da SUP. Pontili, porticcioli, insenature... siamo sicuri che troverai uno spazio che sembra fatto apposta per te!

ESPLORA ↗




Inserimento proposta outdoor in piani di comunicazione e article marketing

ATTIVITÀ PR



PRESS KIT
Garda Trentino
Un territorio da scoprire
su due ruote



PRESSEMAPPE
Garda Trentino
Das Paradies ist vertikal

Inserimento tematica outdoor in attività redazionale (press kit / release) di agenzie PR in Italia e mercati DACH

Press kit specifici:

- Bike
- Trekking
- Climbing
- Water sports

ATTIVITÀ PR



Press release

May 2023

Outdoor Governance – new bike signage in Garda Trentino

Riva del Garda, May 2023 – The region around the northern tip of Lake Garda is known as an absolute outdoor Eldorado. On the one hand, this is due to the beautiful and diverse nature – because from lakes to green forests to steep rock faces, outdoor enthusiasts will find everything here that their hearts desire. On the other hand, Garda Trentino stands out with its well-developed infrastructure of hiking and biking trails, via ferrate and climbing rocks, which the region is constantly improving – currently with a pilot project for mountain bike routes.

The new bike signage in Garda Trentino

If you go on a bike tour, you will discover beautiful landscapes. Dirt roads, steep alpine passes, flowering meadows and green forests. But one type of forest is rather unpleasant: The forest of signs. The region around northern Lake Garda would also like to remove it. Consequently, a **new guidance system will be used for the mountain bike network**. In addition to **increased safety**, this is intended to provide **better information and orientation** on the trail. From now on, there is a distinction between "tour" and "trail", with the tours rated according to the **modern "ITRS" (International Trail Rating System) standard**. In line with the classifications for ski slopes, the colours green, blue, red and black indicate the difficulty of the routes – based on the following factors:

- Technical requirements
- Physical challenges
- Remoteness of the tour
- Exposure

In addition to the rating, there is now also a "straight ahead" arrow and the number of the tour is smaller, while the name is displayed larger. If bikers are on the same section for several tours, there will only be one sign in the future. All of these measures make orientation and navigation noticeably easier.

How it all started: The pilot project on Monte Brione and in the Ledro Valley

In order to implement the new project, Garda Trentino has teamed up with an experienced partner: The Innsbruck-based company "max2", which specialises in outdoor signage, first gained an overview of the situation by scouting on a large-scale throughout the area. After this, the Tyrolean specialists drew new maps and came up with variants and combinations instead of new tours. Finally, in 2022, the first mini-project started on Monte Brione. But it soon became clear: Although Monte Brione is a popular bike mountain, it is not ideal as a test field.



Pressemitteilung

Garda Trentino: Ein aktiver Herbst voller Kulinarik und Abenteuer

Riva del Garda, im August 2023 – Wenn sich der Sommer langsam verabschiedet und der Herbst Einzug hält, verwandelt sich die malerische Region Garda Trentino in ein wahres Paradies für Outdoor-Enthusiasten und Feinschmecker. Unter dem Motto "Ein Aktiver Herbst voller Kulinarik und Abenteuer" lädt Garda Trentino dazu ein, die Farbenpracht der Natur und die Vielfalt kulinarischer Erlebnisse am nördlichen Gardasee zu erleben.

Der Herbst verwandelt die Landschaft von Garda Trentino in ein lebendiges Farbspektakel. Blüten werden zu reifen Früchten, die Wälder erstrahlen in goldenen Nuancen, und die Luft duftet nach reifen Trauben. Ob auf Wanderungen entlang der herbstlichen Uferpromenaden des Gardasees oder in den Höhenlagen der Region – die bunte Palette der Natur schafft eine einzigartige Atmosphäre für unvergessliche Erlebnisse.

Reichhaltige Outdoor-Abenteuer

Garda Trentino bietet ein breites Spektrum von Outdoor-Aktivitäten, die den Herbst zu einer aufregenden Jahreszeit machen. Wanderer können in farbenfrohe Wälder eintauchen und die frische Luft der Saison genießen. Hier bietet sich zum Beispiel der neue Barfußpark im Ledrotal an, welcher es ermöglicht, den Wald, die Natur und die gesamte Umgebung mit allen Sinnen aufzusaugen und zu erleben. Öffnungszeiten und Anfahrtsinformationen sind [hier](#) zusammengefasst.

Radfahrer haben die Möglichkeit, auf zahlreichen Radwegen die abwechslungsreiche Umgebung zu erkunden. Ganz hoch im Kurs steht zur Zeit die Trendsportart „Gravelbiken“: Diese Räder, die eine Mischung aus Mountainbike und Rennrad darstellen, eignen sich ideal zum Bikepacking und zum Befahren von kleinen Schotterstraßen, auf denen sich das Hinterland Garda Trentinos besonders idyllisch und sportlich erkunden lässt. [Hier](#) finden sich alle Informationen zu den **Gravel-Routen** und Verleihmöglichkeiten.

Auch die Klettersteige erlauben Abenteuerlustigen, die herbstliche Natur aus einer neuen Perspektive zu erleben, während in Comano ein **neuer Sportklettergarten** Kraxelfans dazu verlockt, die idealen Temperaturen für extensive Bewegung im Freien zu nutzen. Und wer lieber zuschaut, statt selbst zu sporteln, kann am **01.09.2023 beim Rock Master Festival** – dem ältesten Kletterwettbewerb der Welt, Profis beim Erklimmen der steilen Wände bestaunen.



+20 comunicati stampa pubblicati

ATTIVITÀ PR: VIAGGI STAMPA



Coinvolgimento oltre 60 media verticali specifici su outdoor*
+ inserimento proposta outdoor in altri viaggi PR

*Esclusi eventi (es. 80 Bike Festival)

PRESS TRIP CLIMBING



Partecipazione 6 giornalisti DE con focus su nuove falesie Outdoor Park
Con la presenza dell'ambassador Stefano Ghisolfi

CONFERENZE STAMPA



Partecipazione a conferenze a Monaco e Varsavia con oltre 55 media coinvolti



er uns auf einen Espresso auf der Sonnenbank vor seiner Malga ein, dem rustikalen Steinhaus für Mensch und Tier. Mit leuchtenden Augen erzählt er uns von seiner Arbeit auf der Alm, auf der er der Herr über Reitpferde und Ponys ist. »Hier oben ist es still und friedlich und ich bin weit weg von der Hektik unten im Tal.«

Um dieses wieder zu erreichen, müssen wir über einen schmalen Pfad, der rechts steil abfällt, durch Birkenwald absteigen. Natasha verstummt und stoppt plötzlich: sie ist nicht schwindelfrei. Doch unseren Outdoor-Guide bringt das nicht aus der Ruhe - dank seiner Hilfestellung bewältigt sie den Abstieg und zurück in Margone lachen wir alle gemeinsam wieder.

Per Drahtseil über die Herrin der Gewässer

Schwindelfreiheit erfordert auch der Klettersteig Signora delle acque, der Meerjungfrauen-Klettersteig, ein Tipp von Marco. Fünfzehn Kilometer nördlich von Riva, am Ballino-Pass, nahe dem Lago di Tenno, stößt man auf ihn. Hier tanzt man mit Klettergurt und Helm immer nah am Wasserfall Rio Ruzza nach oben. Die Via Ferrata ist kurz, aber knackig und reicht seit ihrer Verlängerung bis zur Abbruchkante. Natasha entspannt an diesem Tag lieber am Gardasee, eine gute Entscheidung. Wir hingegen genießen zunächst den halbstündigen Zustieg vom Dörfchen Ballino durch herrlichen Mischwald, bis die 150 Meter hohe Felswand des La Roccetta di



1) Die Leiterpassage direkt am Wasserfall ist ein Highlight der Ferrata

2) Mit Marco unterwegs zum Monte Ranzo. Dahinter die Gardaseeberge.



Con un breve tratto asfaltato si raggiunge poi il **lago di Cavedine** che si costeggia percorrendo un bel sentiero nel bosco. Un altro settore di asfalto, porta fino alla strada per Drena, in salita fino al castello. Arrivati al piccolo parcheggio di San Siro si torna al lago di Cavedine **a fianco delle pareti amate dai free climber**. La discesa non è banale, meglio prestare la massima attenzione. Si ritorna infine sulla **ciclabile del Limarò, lungo la forra del Sarca**, da dove si rientra al punto di partenza. In tutto sono 57 km con 1.420 metri di dislivello. Tempo necessario 7.30 ore.

TEMAT NUMERU 70. ROCZNICA ZDOBYCIA MOUNT EVERESTU

TATRY
Rusinowa Polana i Gęsia Szyja

Góry Stołowe

Beskid Śląski

Ziemia kłodzka na rowerze

Szymon Makuch
Karakorum

Leszek Piekto
Główny Szlak Beskidzki



Pobierz aplikację
Na Szczybie
<<<

JEZIORO GARDA | ALPY – DACHSTEIN | ARMENIA

News

KÖNIG VON ARCO

Am 3. Februar gelang Stefano Ghisolfi die Erstbegehung seines Großprojekts *Excalibur* (9b+) im Sarcatal.

Angesichts des Kunstwerks am Block davor – ein im Fels steckendes Schwert – war der Name der Linie klar. Wer sie als erster klettert keineswegs. Entdeckt und eingeböhrt wurde der 40-Grad-Schild in Drena von Christian Dorigatti und Morris Fontanari Anfang 2020. Als diese merkten, dass sie keine Chance hatten, machten sie Stefano Ghisolfi auf die futuristische Linie aufmerksam. Der schaute sie sich Anfang 2021 erstmals an und lud bald andere Spitzenkletterer ein. Adam Ondra folgte seinem Ruf, Jakob Schubert ebenfalls, zuletzt versuchte sich auch Will Bosi an den 18 Zügen: Auf neun Moves im Bereich 8B/+ bis zum miesen, aber wichtigen Rastpunkt folgen neun weitere, die Ondra auf etwa 9b einstuft. Kurz nachdem dieser seinen Ausstieg aus dem Projekt verkündet hatte, gelang Ghisolfi am 3. Februar nach „20 bis 30 Sessions“ die Erstbegehung von *Excalibur*. Anschließend sprach er von „zweifelloser 9b+“, statt – wie von vielen erwartet – 9c anzugeben. Gutes Timing jedenfalls: Am 18. Februar durfte Stefano den Kuchen zu seinem 30. Geburtstag mit einem Schwert anschneiden.



WANDERUNG VON DER MALGA CAMPO ZUM MONTE STIVO

30
DXT 2021

von Björn von Bergparadiese.de | Veröffentlicht in: Aktuell, Bergtouren, Bergtouren und Wanderungen am Gardasee, Gardasee, mittelschwere Bergtouren,

Sommer-Erlebnisse, Top Regionen | 0

Die Wanderung auf den Monte Stivo beginnt an der Malga Campo. Insgesamt warten 730 abwechslungsreiche Höhenmeter und wunderschöne Wege auf Dich. Hinzu kommt ein herrlicher Blick auf den nördlichen Gardasee, wenn nicht wie bei meiner Tour eine kleine Nebelbank hereinzieht.



MULTISPORT

Alto Garda Trentino: itinerari a piedi o in mountain bike verso panorami mozzafiato

Gazzetta
ACTIVE

Gazzetta Active:
tutte le notizie

I migliori itinerari sull'Alto Garda Trentino: i sentieri da percorrere a piedi o in mountain bike per escursioni che portano verso panorami fantastici

Monica Conforti

23 giugno - 11:25 - MILANO

ZEIT FÜR UNS

Gefunden bei Falkensteiner.



Unbekannte Wanderreviere entdeckt man am besten mit Freunden, die dort einheimisch sind: Meine Freundin Natasha lebt im quirligen Riva am Nordende des Gardasees. Sie geht gerne wandern, aber von den populären Touren direkt bei der Stadt hält sie sich fern. Stattdessen schlägt sie für diesen sonnigen Herbsttag den Aufstieg auf den Monte Ranzo im Gazza-Massiv vor: »Die Gardesani vom Nordufer lieben ihn. Doch Touristen kennen das Gipfelplateau mit Brenta-Panorama fast überhaupt nicht.«

Wir schultern die Rucksäcke und steigen in dem abgelegenen Bergdorf Margone, 30 Kilometer nördlich vom See, mit dem befreundeten Outdoor-Guide Marco zwischen Häusern aus dem 18. Jahrhundert steil auf. Erst seit 2016 gehört Margone zur Gemeinde Vallelaghi (Tal der Seen), vorher war es autonom. Das Läuten der Kirchturmglöckchen hält durch die Gassen. Hinter dem Weiler, auf 950 Meter Höhe gelegen, führt unser Weg durch bunten Buchenwald, bis wir die saftigen Wiesen der Alm Malga Gazza erreichen, wo das Vieh Anfang Oktober schon längst ins Tal getrieben wurde.

Von jetzt an umgibt uns spektakuläre Alpenlandschaft: Im Westen erspähen wir in der Ferne das imposante Marmolada-Massiv, die Königin der Dolomiten, während sich im Osten das fruchtbare Sarca-Tal mit seinen immensen Olivenhainen weitet. In der Sarca, die sich bei Torbole rauschend in den Gardasee ergießt, vereinen sich die Schmelzwasserbäche des Adamello-Gletschers, des größten Glet-

schers Italiens. Wir sehen, wie sich der Fluss zwischen steil abfallenden Felsen tief ins Tal gegraben hat. Auch die sieben Seen im Valle dei Laghi hat der Gletscher erschaffen. Weit unten im Tal glänzt im Osten etwa der Cavedine-See, der wie ein starkes blaues Band grüne Hügel und schroffe Berge verbindet. Drei weitere solcher schimmernden Perlen sollen wir noch beim Aufstieg auf den 1830 Meter hohen Monte Ranzo entdecken – den wir geruhsam angehen. Denn die Aussicht auf den Ranzogipfel selbst ist bemerkenswert, ergänzt wird das Panorama um den Monte Baldo am Ostufer des Gardasees und das majestätische Brenta-Massiv mit seinen verspielten Latschenkiefern im Vordergrund. Immer wieder strecken wir uns auf dem weichen Gras aus und saugen den Anblick, die Stille und den Almenduft mit allen Sinnen in uns auf. Die mitgebrachte Brotzeit schmeckt hier wie ein Sternemenü.

Dolce Vita ohne Hektik

Nach dem Gipfel legen wir erst wieder beim Abstieg eine Rast ein: an der Alm Malga Bael bei Luca. Er begegnet uns mit breitem Lachen und einem Pilzkorb am Arm. Er ist der erste Mensch, den wir auf unserer rund siebenstündigen Tour treffen. Stolz präsentiert uns der braungebrannte Endfünfziger seinen Fund: »In nur einer Viertelstunde habe ich hier so viele Pfifferlinge gefunden, der Wald ist voll davon.« Später wird er sie mit Tagliatelle zubereiten. Doch vorher lädt

abzubrechen: eine köstliche Mahlzeit mit typischen Trentiner Gerichten. Merkt man eine besondere Stimmung? Das Refugio Domenico Chiesa, das die Sommerhütte des Monte Adamello überblickt, ist ein Ort der Ruhe. Die Hütte, die von der Via Gardesana, der Straße nach Gardone Riviera, führt, ist ein Ort der Ruhe. Die Hütte, die von der Via Gardesana, der Straße nach Gardone Riviera, führt, ist ein Ort der Ruhe.

Merkt man eine besondere Stimmung? Das Refugio Domenico Chiesa, das die Sommerhütte des Monte Adamello überblickt, ist ein Ort der Ruhe. Die Hütte, die von der Via Gardesana, der Straße nach Gardone Riviera, führt, ist ein Ort der Ruhe. Die Hütte, die von der Via Gardesana, der Straße nach Gardone Riviera, führt, ist ein Ort der Ruhe.

Inhale, man kann auch eine Rast am Refugio St. Apollino, das den östlichen Zugang zum Monte Adamello bildet, einnehmen. Das Refugio St. Apollino, das den östlichen Zugang zum Monte Adamello bildet, einnehmen. Das Refugio St. Apollino, das den östlichen Zugang zum Monte Adamello bildet, einnehmen.


Das Refugio St. Apollino, das den östlichen Zugang zum Monte Adamello bildet, einnehmen. Das Refugio St. Apollino, das den östlichen Zugang zum Monte Adamello bildet, einnehmen. Das Refugio St. Apollino, das den östlichen Zugang zum Monte Adamello bildet, einnehmen.

Das Refugio St. Apollino, das den östlichen Zugang zum Monte Adamello bildet, einnehmen. Das Refugio St. Apollino, das den östlichen Zugang zum Monte Adamello bildet, einnehmen. Das Refugio St. Apollino, das den östlichen Zugang zum Monte Adamello bildet, einnehmen.

Das Refugio St. Apollino, das den östlichen Zugang zum Monte Adamello bildet, einnehmen. Das Refugio St. Apollino, das den östlichen Zugang zum Monte Adamello bildet, einnehmen. Das Refugio St. Apollino, das den östlichen Zugang zum Monte Adamello bildet, einnehmen.

den mit einem Trekking in Val d'Alpone, eine der schönsten und am wenigsten frequentierten Täler der Dolomiten von Brenta, die ein einzigartiges Naturerbe bewahrt. Das Refugio Ghedina, das den östlichen Zugang zum Monte Adamello bildet, einnehmen. Das Refugio Ghedina, das den östlichen Zugang zum Monte Adamello bildet, einnehmen. Das Refugio Ghedina, das den östlichen Zugang zum Monte Adamello bildet, einnehmen.

gardarentino.it



Refugio St. Apollino
Trentino

STUDIO APERTO

La passione per la corsa



KLETTERN RUND UM COMANO – EINE PORTION NERVENKITZEL UND GANZ VIEL SPASS

Für alle, die auf der Suche nach einem Adrenalinkick sind, bietet Comano eine Vielzahl von Kletterrouten für alle Schwierigkeitsgrade. Die Felswände in der Umgebung sind ideal für Kletterer und es gibt viele Klettersteige und Klettergärten, die erkundet werden können. Ein besonderes Highlight ist der Klettersteig Signora delle Acque, der relativ kurz und anspruchsvoll, jedoch für erfahrene Kletterer eine tolle Herausforderung ist. Da er erst 2019 fertiggestellt und wiedereröffnet wurde, zählt er zu einer der moderneren Routen. Angefangen beim Wasserfall Rio Ruzza entwickelt sich der Klettersteig zu einem einzigartigen Erlebnis über verschiedenste Brücken entlang der Felswände.

Sunny Place ist, wie der Name schon sagt, einer der schönsten sonnigen Klettergärten in der Umgebung. Die Felswand befindet sich über dem Ort Stenico und bietet ganze 26 Kletterrouten mit höheren Schwierigkeitsstufen. Insbesondere von Herbst bis Frühling können erfahrene Kletterer ihr Können auf die Probe stellen.

GEMÜTLICH DURCHS TAL ODER RASANT BIS ZUM GIPFEL – MOUNTAINBIKING MIT AUSBLICK

Für alle, die gerne auf zwei Rädern unterwegs sind, hat Comano eine Vielzahl von Mountainbike-Strecken zu bieten – sowohl für Einsteiger, als auch für gekonnte Profis. Von entspannten Touren durch die Wälder bis hin zu anspruchsvollen Singletrails durch die Berge gibt es für jeden etwas zu entdecken. Eine der besten Mountainbike-Strecken in der Region ist die "Sarca-Tal-Route", die durch das Tal führt und einige der schönsten Landschaften in der Umgebung bietet. Auch das Dorf Comano selbst bietet einige tolle Strecken für alle, die sich gerne auf dem Fahrrad bewegen.



Ein besonderes Highlight in Comano ist die "KilometroZero UNESCO Bike Tour", die von lokalen Guides angeboten wird. Diese Tour ist perfekt für alle, die die Schönheit der Region entdecken und gleichzeitig etwas über die lokale Kultur und Geschichte erfahren möchten. Die Tour führt entlang der alten Handelsroute von Trient nach Venedig und zeigt einige der schönsten Orte und Sehenswürdigkeiten der Region. Unterwegs gibt es auch Stopps in lokalen Bauernhöfen, wo man regionale Produkte probieren kann. Die KilometroZero UNESCO Bike Tour ist ein einzigartiges Erlebnis, das man nicht verpassen sollte.

Für jeden der das Biken gerne mit Genuss und Sehenswertem verbindet, ist auf der Monte Garda-Tour bestimmt etwas dabei. Zwischen weiten Wiesen geht es vorbei an Apfelhainen, Weinbergen, Maisfeldern und Bächen. Der Charakter der Umgebung zeigt sich auch in der Architektur der gut erhaltenen alten Häuser des Ortes Rango. Im Bleggio Superiore gibt es Walnüsse zu genießen, die in ganz Italien für ihren guten Geschmack bekannt sind. Nachdem man sich an dem wundervollen Blick auf das Comano-Tal erfreut hat, kommt man bei der Abfahrt am Fuße der jahrhundertealten Burgruine Restor vorbei. Über einen kurzen, leichten Trail gelangt man zum Startpunkt in Ponte Archa zurück.



KNACK DIE NUSS

Im Hochtal Bleggio erlebt die Walnuss eine Renaissance.

Längliche Form, leicht zerbrechliche Schale – die Walnuss-Sorte vom Gardasee, die Noce del Bleggio, wird hier schon seit der Antike angebaut. Die »Confraternità della Noce del Bleggio« hat sich ihr verschrieben, hegt in einer Baumschule junge Bäumchen und fördert die Verwendung der Früchte. Walnuss findet man jetzt wieder in vielen regionalen Produkten von Kuchen über Brot bis hin zur Walnuss-Salami. Dank nachhaltigem Anbau wurde die Bleggio-Nuss auch als »Presidio Slow Food« ausgezeichnet, als Projekt mit besonderem Augenmerk auf lokalen Ökosystemen. Teilnehmende Betriebe über gardatrentino.it, Suche »Nocek«.



Madonnina Di Besta – Wanderung am Ledrosee | VLOG #249 | LEDROSEE IT



A Tasty Hike - Wandern, Reisen, Genuss
2430 iscritti

Iscriviti

👍 29



➦ Condividi

💰 Grazie

✂️ Clip

☰+ Salva





Trentino · 21 giugno
 III Gibran Alcocer · Idea 10 (Slowed & Reve... >



PRIMA TAPPA:

Il sentiero facile della Roggia di Calavino, un percorso che attraversa cascate e profonde pozze in un ambiente umido e rigoglioso

@gardatrentino @aqrirladolcemela *ad



Imparare continuamente
cose nuove



dariovignali

sped up + reverb tazzy, sped up songs, Tazzy • home - sped up + rev...



dariovignali Essere curiosi, imparare continuamente cose nuove, non smettere mai di sognare vite alternative, realizzare le proprie idee, non prendersi troppo sul serio, ridere e divertirsi ogni giorno.

Ecco cosa rende la mia vita significativa.

4 sett



laura_vaivadaite_ GRANDE 🍌🍌

4 sett Rispondi



3oceanisportcenter 🍌🍌🍌🍌🍌🍌

4 sett Rispondi



supmindfulness Benvenuto nel club! Un abbraccio Dario voliamo insieme! ❤️

4 sett Rispondi



bob_54_ 🍌

4 sett Rispondi



lauren_fondacaro 🍌

4 sett Rispondi



ellis_in_viaggio Sempre (o almeno ci si prova) ❤️

4 sett Mi piace: 1 Rispondi



ag_strength_coach 🍌🍌🍌🍌

4 sett Rispondi



dodydayana Prova il kite Dario.. impazzisci 🍌🍌🍌🍌

4 sett Rispondi



sven.feuer Bravo! 🍌🍌🍌

4 sett Rispondi

— Visualizza le risposte (1)



st.efania982 Sei ispirazione viva

4 sett Mi piace: 1 Rispondi



riccardorena9 Dajeee Dario ATUONO 🍌🍌🍌🍌

4 sett Mi piace: 1 Rispondi

— Visualizza le risposte (1)



jade.meneghetti Essere Curiosi, assolutamente penso sia la



Essere Curiosi, assolutamente penso sia la



Piace a mattiabonavida e altri

23 SETTEMBRE



Aggiungi un commento...

Pubblica

severní Itálie

Italské Ledro: sport a knedlíky

Sevřené horami, obklopené lesy a téměř zapomenuté je jezero Ledro na severu Itálie. Zatímco o pár kilometrů níže tepe se svými restauracemi a bary Lago di Garda, tady je božský klid a navíc tu servírují gnocco boemo (české knedlíky).

MICHAELA BUČKOVÁ



Nemáte rádi dovolenkový bláznec? Pak je pro vás okolí jezera Ledro v regionu North Garda Trentino ideálním místem na dovolenou. Leží v sevřené hor, obklopené lesy a o 600 výškových metrů výš než Garda, proto tu bývá chladněji, což je v létě příjemné (voda přitom mívá 24 stupňů).

Dostanete se sem za dvacet minut z Riva del Garda tunelem, anebo po staré rozbité cestě Via Ponale. Tu rozhodně nesmíte vymchat, ať už bydlíte na Gardě nebo na Ledru. Je sice prašná, rozbitá, plná kamení a její druhá půlka stoupá v ostrých zatáčkách vzhůru, ale nabízí dechberoucí výhledy na Gardu, které pak nahradí krása sevřeného údolí Ledro. Je vhodná pro pěší nebo horská či gravel kola, my ji dokonce z Riva del Garda na Ledro projeli na elektrokolech.

U vyhlídky Belveder opustíte výhledy na Gardu a dále už pokračujete údolím Ledro dalších 300 až 400 výškových metrů k samotnému jezeru. Cesta vedla lesem, kolem vinic, zahrádek a hlavně v sevřené krásných hor. Zeleň místního údolí by lékaři měli předepisovat jako terapii pro unavené oči. Byla tak uklidňující, že nás nerozhodila ani píchnutá duše půjčeného elektrokola, s jejíž opravou jsme hodinu zápasili.

ČESKÁ STOPA

Obyvatelé údolí Ledro mívají „tvdý chleba“. Až do ledna 1851 byly jejich jediným spojením se světem takzvané „kozí stezky“. To změnil zámožný obchodník Giacomo Cis z obce Tiamo di Sotto. Nechal mezi Ledrem a Rivou postavit a na mnoha místech vyrazit do skal hory Monte Oro již zmiňovanou Via Ponale. Výstavba začala 1. února 1848, skončila 3. ledna 1851. A to bylo, až do roku 1992, kdy se otevřel tunel, jedině spojení Ledra se světem. Jezdili tu osobní automobily a taky autobusy přivázející děti do školy v Rivě. „Stalo se mnohokrát, že na cestě uvízlo nějaké auto a autobus do školy k naší velké radosti nedojel,“ vzpomíná Stefania Oradini, která u Ledra vyrostla. Na dotaz, zda by se někdy přestěhovala pryč, jen rázně kroutí hlavou.

Sedíme spolu v restauraci Maggiorina a studujeme jídelní lístek, jehož specialitou jsou gnocco boemo (velké české

Ciaspolare nella Valle di Ledro

Ciaspolare in Garda Trentino è un'attività popolare durante i mesi invernali. La **Conca di Tremalzo** infatti in inverno si ricopre di neve, siamo a quota 1.600 metri. Ci sono diversi itinerari che si possono percorrere, noi abbiamo effettuato un percorso ad anello con guida con partenza dal Passo Tremalzo, dove si può lasciare l'auto. Il giro passa attraverso il bosco, grandi prati innevati e sale su due cime dalle quali si può godere una vista bellissima sulle montagne circostanti e sul Lago di Garda in lontananza.

E' possibile prenotare questa escursione sul sito di **Garda Trentino**.





SHOOTING FOTOGRAFICI:
8 giornate esclusivamente
dedicate per cogliere le varie
anime outdoor del territorio
+ shooting Outdoor Friendly



I nostri ambassador

AMBASSADOR




Tools e servizi partner

GARDA GUEST CARD



Una vasta gamma di servizi a titolo gratuito e/o con scontistiche: trasporto pubblico, Bus&Go, navigazione, accesso a musei, Ascensore del Bastione e molto altro ancora...

+150€ di valore!



Guestnet è una piattaforma multicanale che facilita la gestione della comunicazione tra struttura e ospite. In formato cartaceo, via room tv, infoscreen o nella schermata di accesso al wifi.

Guestnet

CONTATTI



STEFANIA ORADINI

Project Management

T: +39 0464 025425

M: +39 344 2803625

stefania.oradini@gardatrentino.it



DANIELE TONELLI

Brand&Communication

T: +39 0464 025427

M: +39 348 8632378

daniele.tonelli@gardatrentino.it

