



# Outdoor Friendly

Riva del Garda, 21 marzo 2023

# OUTDOOR FRIENDLY



- Progetto rivolto alle strutture ricettive specializzate nell'accoglienza degli ospiti sportivi
- Ulteriori specializzazioni bike; trekking e climbing; water sports
- Servizi esclusivi

Link: [Outdoor Friendly](#)

# OUTDOOR ACTIVE



**Facile**

Ledro

**PEDALATA INTORNO AL LAGO DI LEDRO**

Distanza	10,7 km
Durata	1 h 30 min
Dislivello (+)	300 m
Stato	aperto

**Difficile**

Tenno, Arco, Dro & Drena, Comano

**MONTE CASALE TRAIL-TOUR**

Distanza	44,3 km
Durata	6 h 00 min
Dislivello (+)	1.690 m
Stato	aperto

**Medio**

Arco

**DA MALGA CAMPO AL MONTE STIVO, BALCONE SUL GARDA**

Distanza	8,6 km
Durata	4 h 00 min
Dislivello (+)	710 m
Stato	aperto

**Difficile**

Arco, Riva del Garda, Torbole sul Garda - Nago, Ledro

**TOUR DEL LAGO DI GARDA (IN SENSO ORARIO)**

Distanza	142,4 km
Durata	6 h 00 min
Dislivello (+)	480 m

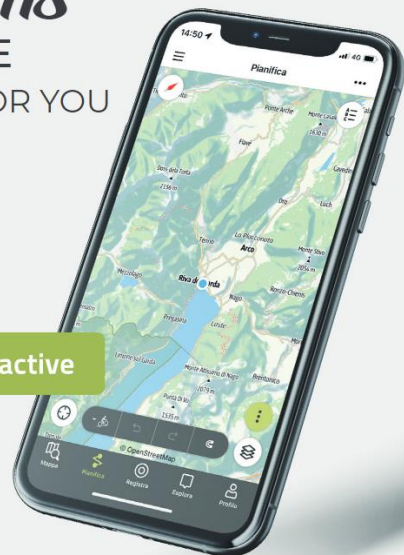
334 percorsi aggiornati:

- 79 MTB
- 25 Bici da corsa
- 16 Ciclismo
- 113 Trekking
- 51 Passeggiate
- 10 Via Ferrata
- 9 SUP
- 6 Ciaspolate invernali

# OUTDOOR ACTIVE PRO+



Gratis  
PER TE  
FREE FOR YOU



outdooractive

## OutdoorActive Pro+ gratis per 4 settimane per scaricare tutti i percorsi del Garda Trentino

### BASE

0,00 € /mese

- Esplora:** Crea, salva, stampa e naviga percorsi per oltre 30 attività diverse
- Trova:** cerca nuovi luoghi e scopri tutte le attività
- Condividi:** crea, salva e naviga i percorsi, scarica il file GPX

### PRO

2,50 € /mese\*

- Tutte le funzioni Basic
- Mappe topografiche ufficiali e rete sentieri:** IGN, swisstopo, Ordnance Survey e altri, oltre a reti di sentieri per escursionismo e alpinismo, in bici, mountain bike, sport invernali e attività a cavallo
- No ads:** utilizzare Outdooractive senza pubblicità
- Funziona offline:** scarica percorsi e mappe per uso senza connessione o in modalità aereo

il più scelto

### PRO+

5,00 € /mese\*

- Tutte le funzioni Basic
- Tutte le funzioni Pro
- Cartografia aggiuntiva per esperti con dettagli ufficiali:** Club Alpini (ÖAV, DAV), KOMPASS (anche in Italia), ADFC, HARVEY
- Premium Content:** Percorsi Premium di KOMPASS, Schall Verlag e delle guide viaggio ADAC
- Video 3D:** Usa la modalità interattiva in 3D per visualizzare aree di mappa e percorsi

# CONTENUTI PER SITI



## TUTTI I PERCORSI DEL GARDA TRENTINO

Un territorio magnifico ed emozionante da scoprire

Mostra tutti



MOUNTAIN BIKE  
**773. BIKE MARATHON  
RONDA EXTREMA**

Difficoltà: Difficile  
Lunghezza: 88,8km  
Durata: h 8:00  
Salita: 1.419m



BICI DA CORSA  
**SALITA A SAN GIOVANNI AL  
MONTE**

Difficoltà: Medio  
Lunghezza: 32,4km  
Durata: h 2:30  
Salita: 1.001m



MOUNTAIN BIKE  
**GIRO DEL LAGO DI LEDRO  
(729)**

Difficoltà: Medio  
Lunghezza: 15,9km  
Durata: h 3:00  
Salita: 384m



MOUNTAIN BIKE  
**759. MONTE VELO (CROSS  
COUNTRY)**

Difficoltà: Medio  
Lunghezza: 30,8km  
Durata: h 5:50  
Salita: 1.057m

- Possibilità di popolare il sito di un operatore con contenuti creati ed aggiornati dallo staff di Garda Dolomiti S.p.A.
- Le tipologie di contenuti integrabili sono percorsi, eventi e, novità 2023, esperienze
- Possibilità di avere un sito ricco di contenuti e sempre aggiornato senza costo redazionale

Link: [Contenuti per siti](#)

# BROCHURE OUTDOOR



gardatrentino.it #gardatrentino f @



gardatrentino.it #gardatrentino f @



gardatrentino.it #gardatrentino f @




gardatrentino.it #gardatrentino f @




gardatrentino.it #gardatrentino f @

Brochure tematiche con contenuti dettagliati di tutto l'ambito ed i contatti degli Outdoor Specialist aderenti


# MAPPE OUTDOOR




gardatrentino.it #gardatrentino f @




gardatrentino.it #gardatrentino f @




gardatrentino.it #gardatrentino f @



gardatrentino.it #gardatrentino f @



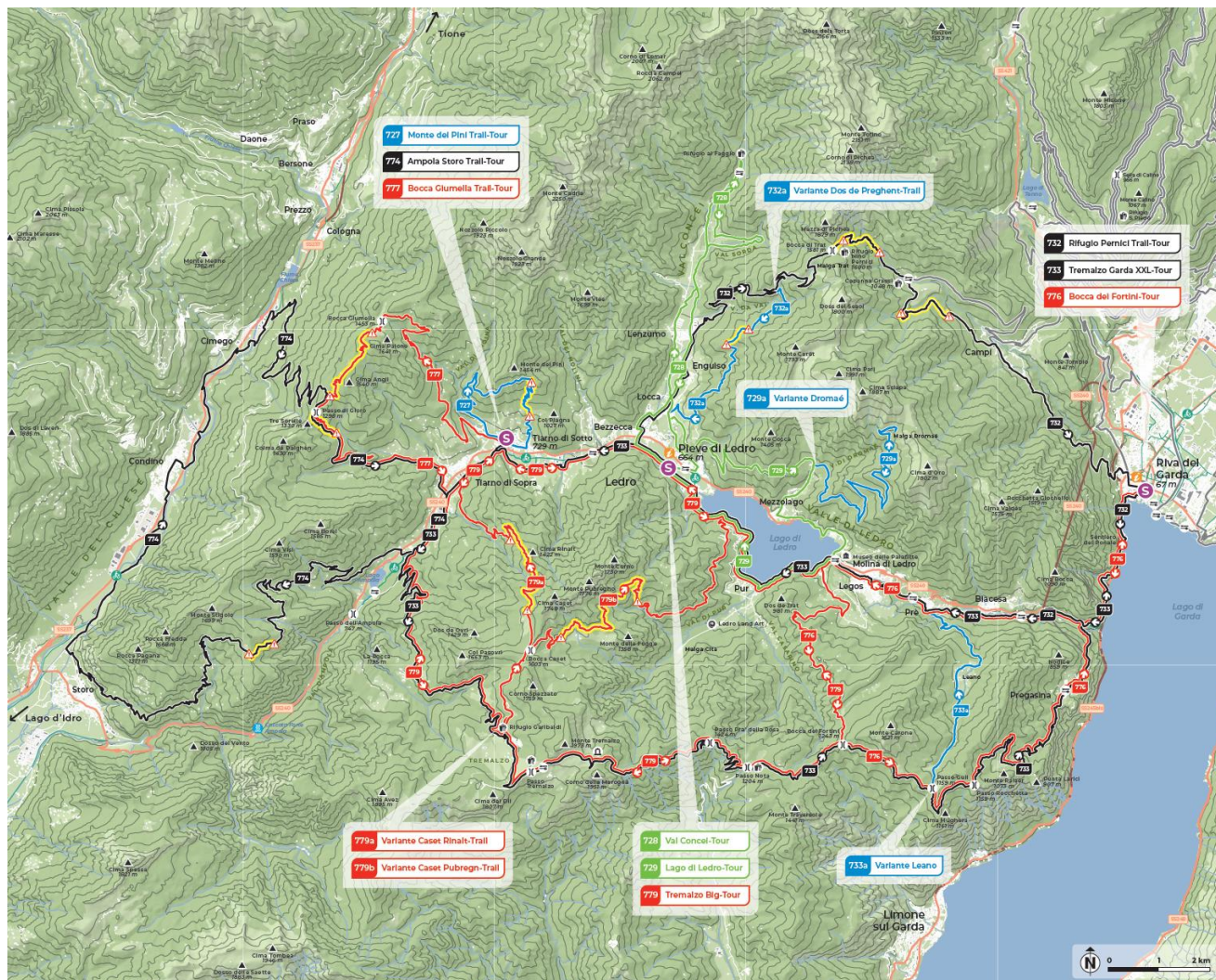
gardatrentino.it #gardatrentino f @



gardatrentino.it #gardatrentino f @

- Nuove mappe territoriali MTB in seguito alla revisione dei percorsi da parte di Max2
- Nuova mappa CLIMBING con tutte le falesie dell'Outdoor Park (*coming soon*)
- Nuova mappa trekking per la Valle di Ledro (progetto pilota – *coming soon*)
- Nuovi pannelli forex

# MAPPA MTB



ESEMPIO DI CLASSIFICAZIONE ITRS  
difficoltà tecnica, difficoltà fisica,  
esposizione e wilderness



# NUOVA SEGNALETICA MTB



- Nuova proposta di segnaletica a seguito analisi orientamento e rete MTB dell'ambito
- Progetto pilota Valle di Ledro e Tremalzo
- Possibilità di tabelle combinate, più percorsi stessa tabella, inserimento mete intermedie, POI...
- SISTEMA CLASSIFICAZIONE ITRS

# OUTDOOR PARK



- Pianificazione e sviluppo di attività outdoor coordinate fruibili da parte degli ospiti e della comunità locale
- Progetto sovracomunale che coinvolge comuni, comunità di valle, PAT ed altri enti
- Piano di gestione e sviluppo integrato da un sistema di trail management e da un catasto


# OUTDOOR PARK



## ATTIVITA' 2023:

- Sistemazione sedime e sostituzione arredi e segnaletica Sentiero Busatte-Tempesta
- Completamento del percorso attrezzato lungo la Forra del Rio Salagoni
- Intervento sistemazione straordinaria della Falesia Segrom
- Realizzazione toilette presso falesie e punti ad alta frequentazione
- Realizzazione Barefoot Park in Val Concei
- Ripristino falesia Placche di Baone
- Ripristino via ferrata Che Guevara
- Realizzazione percorso MTB attraverso Val Marza – Bleggio Superiore

# GARDA RANGERS




## ATTIVITA' 2023:

- Manutenzione ordinaria percorsi MTB e sentieri
- Manutenzioni vie ferrate e falesie OP
- Collegamento MTB Sarche-Pietramurata
- Realizzazione Falesia Comano
- Bypass percorso MTB Malga Grassi-Campi
- Sentiero Ir-Patuzzi
- Rettifica parte terminale Naranch Trail
- Sistemazione tratto Ledro Trek Medium tra Cocca e Acqua di Droghe
- E molto altro ancora.....

# Contatti



**Stefania Oradini**  
Project Management  
T: +39 0464 025 425  
M: +39 344 280 3625  
[stefania.oradini@gardatrentino.it](mailto:stefania.oradini@gardatrentino.it)



**Daniele Matteotti**  
Digital & Content  
T: +39 0464 02 54 23  
M: +39 342 76 32 111  
[daniele.matteotti@gardatrentino.it](mailto:daniele.matteotti@gardatrentino.it)



GARDA DOLOMITI Azienda per il Turismo S.p.A.  
Largo Medaglie d'Oro al Valor Militare, 5  
38066 Riva del Garda (TN) Italia  
info@gardatrentino.it

**gardatrentino.it**