

VALLE
DI LEDRO



COSTRUIAMO
INSIEME
IL NOSTRO
futuro



trentino
marketing

tsm TRENTINO
SCHOOL OF
MANAGEMENT

CASSA RURALE
DI LEDRO
CREDITO COOPERATIVO ITALIANO



VALLE
DI LEDRO

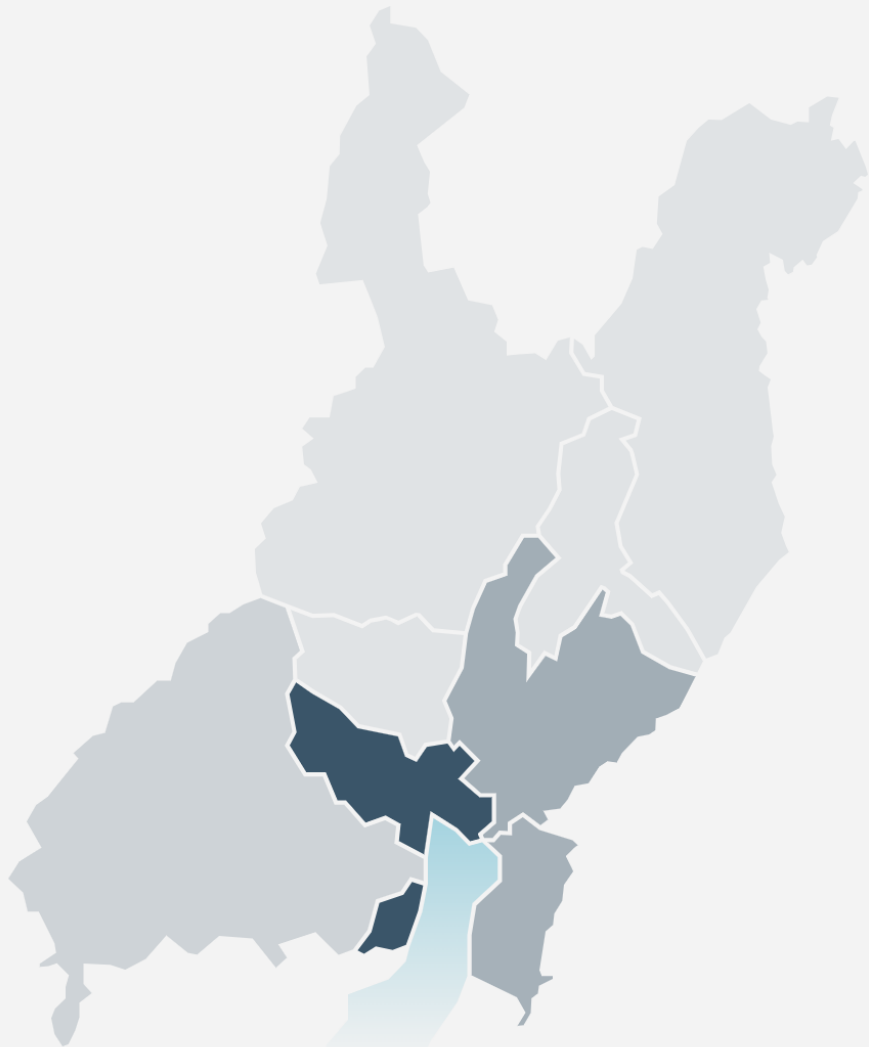
GARDA
TRENTINO

PERCHÉ

PRESENZE - PER AREA

VALLE
DI LEDRO

GARDA
TRENTINO



| AREA | TOT. 2022 | % SU 2019 | % SU 2021 |
|-----------------------|------------------|--------------|---------------|
| Garda Trentino | 3.317.055 | +3,7% | +32,4% |
| Valle di Ledro | 420.556 | +18% | +22,1% |
| Comano | 156.886 | -8,4%* | +21,9% |
| Valle dei Laghi | 74.334 | +30,2% | +30% |
| TOTALE | 3.968.831 | +4,9% | +30,7% |

* Confronto Comano 2022 VS 2019: alberghiero - 14,7%, extra + 7,9%

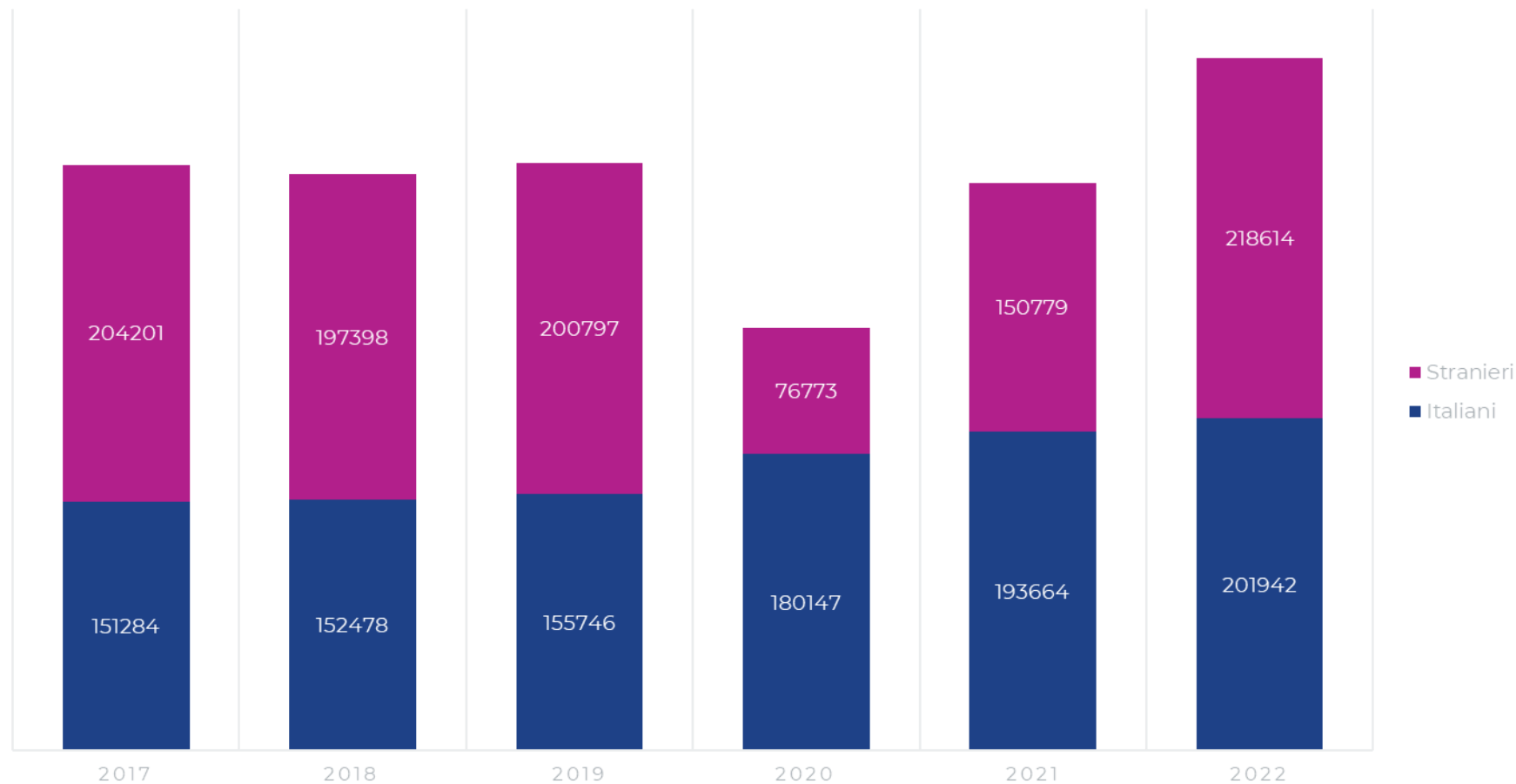
Mercato domestico: alberghiero -16,8%, extra +0,1%

Mercato estero: extra +93%

PRESENZE LEDRO 2017-2022

VALLE
DI LEDRO

GARDA
TRENTINO



2022:
79,1
pernottamenti
annui per
abitante





VALLE
DI LEDRO

GARDA
TRENTINO

DOVE ERAVAMO RIMASTI

ATTIVAZIONE CONFERENZA DEL TURISMO

VALLE
DI LEDRO





ARGOMENTI AFFRONTATI

GESTIONE E CONTROLLO
APPARTAMENTI PRIVATI

GESTIONE OUTDOOR DEL TERRITORIO

CARENZA LAVORATORI COMPARTO TURISTICO

CREAZIONE POLIZIA TURISTICA

CREAZIONE ATA

TEMATICA RIFIUTI



ATTIVAZIONE NUOVI TAVOLI

VALLE
DI LEDRO

GARDA
TRENTINO

Tavolo Enogastronomia



Outdoor Board



VALLE
DI LEDRO

GARDA
TRENTINO

OBIETTIVI DEL PROGETTO

Rafforzare ulteriormente
l'attrattività di tutti gli ambiti
supportati dall'APT Garda
Dolomiti

Sviluppare un'offerta unica, di qualità e
vincente

Valutare la possibilità di puntare su un
brand unico in cui tutti gli stakeholder si
riconoscano





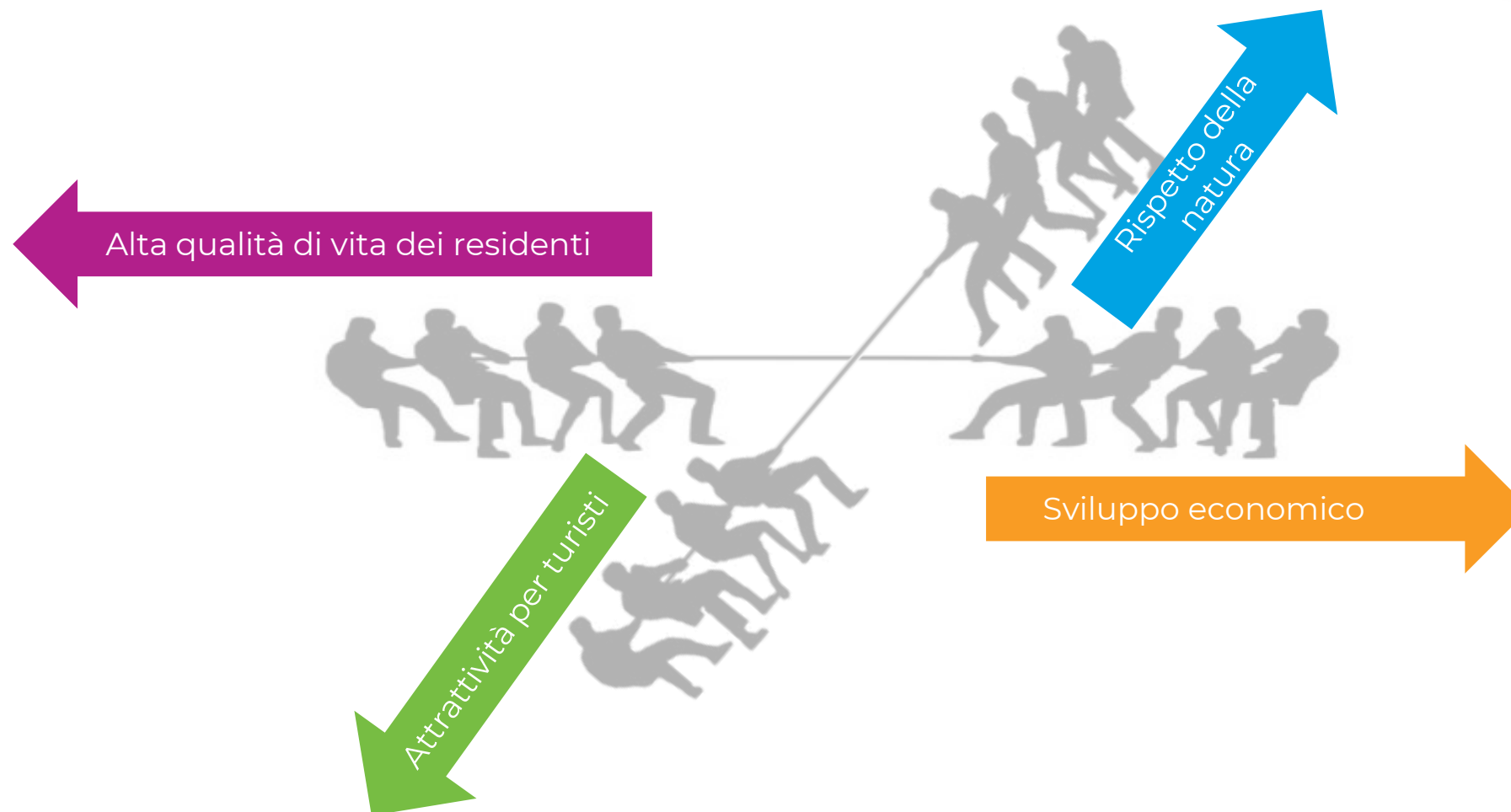
Far **crescere** i vari territori **insieme**.

Sfruttare le sinergie esistenti
Integrare le eccellenze e condividere le
competenze
Collaborare insieme ad un offerta
coerente per l'ospite

IL METODO

VALLE
DI LEDRO

GARDA
TRENTINO



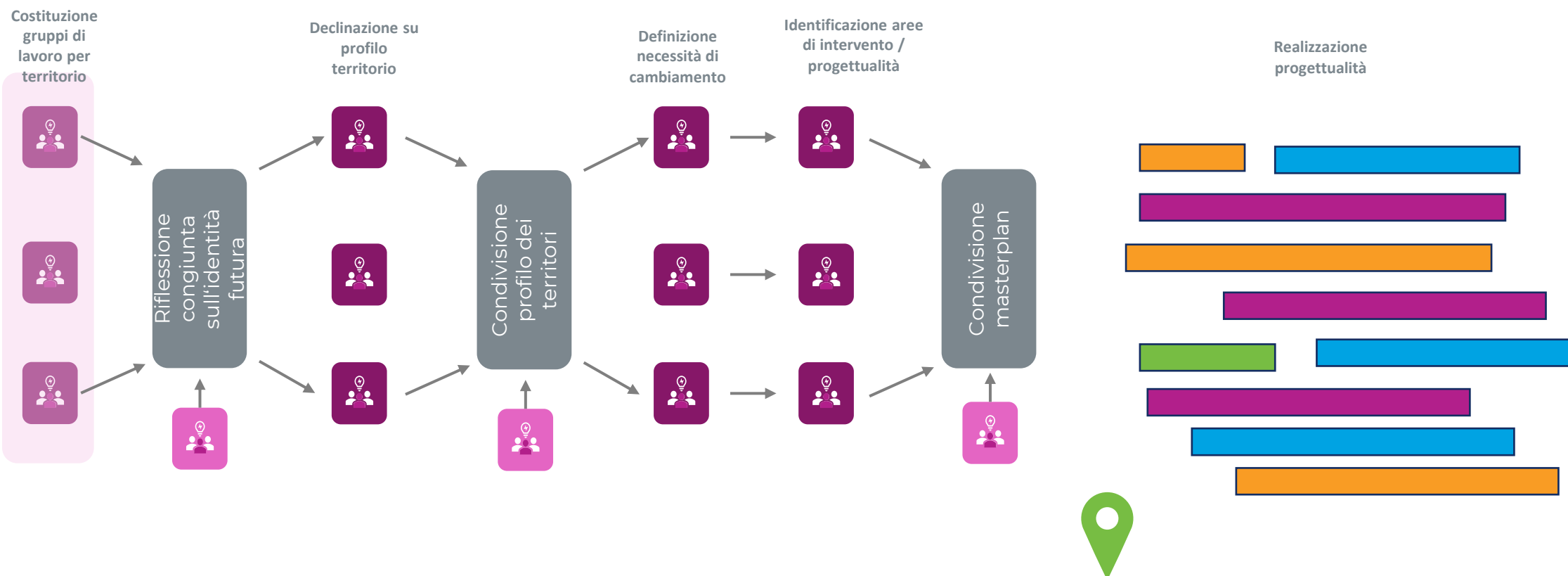
VALLE
DI LEDRO

GARDA
TRENTINO

IL PERCORSO

IL PERCORSO

VALLE
DI LEDRO



IL PERCORSO

VALLE
DI LEDRO

GARDA
TRENTINO



3 workshop armonizzazione Ledro, Comano e Valle dei Laghi
in posizionamento **stay young**, incontri specifici per ogni territorio
e organizzazione Safari di scoperta: **+100 persone coinvolte**

VALLE
DI LEDRO

GARDA
TRENTINO

LEDRO: I MODELLI DI SUCCESSO



LEDRO

*La valle dei mondi
perduti*



Outdoor puro



*I sani sapori
perduti*



*Alla scoperta della
biodiversità*



*Alla scoperta delle
nostre origini*



Il potere del bosco

POSIZIONAMENTO

VALLE
DI LEDRO

GARDA
TRENTINO



Persone attive e sportive
con spirito da esploratore

La valle dei mondi perduti

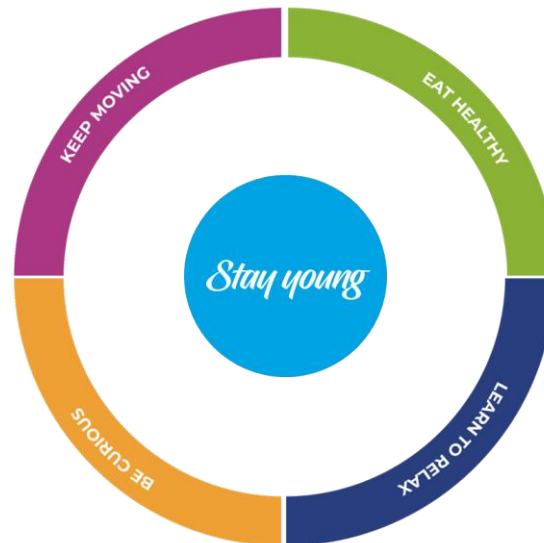
OUTPUT: IL POSIZIONAMENTO

VALLE
DI LEDRO

GARDA
TRENTINO



Garda Trentino



Persone attive alla ricerca di un benessere olistico

Sportivi e amanti della vacanza outdoor, del «Lago» e dell'Italian lifestyle

Persone attive e sportive con spirito da esploratore

Persone attive alla ricerca di borghi e laghi poco frequentati e dei piaceri del palato

COMANO

GARDA TRENTINO

LEDRO

VALLE DEI LAGHI

Il potere rigenerante delle terme e del paesaggio bucolico

Mantenersi giovani tutto l'anno grazie ad uno stile di vita attivo, sano e stimolante

La valle dei mondi perduti

Borghi e castelli a specchio sull'acqua dove il vino si fa santo

VALLE
DI LEDRO

GARDA
TRENTINO

LEDRO: MASTERPLAN E PROGETTUALITÀ

MASTERPLAN LEDRO

VALLE
DI LEDRO



Macroobiettivi

Aree di intervento

Misure

21

7

63

OUTDOOR PURO PER TUTTI

Le sfide

- Aumentare la rete dei percorsi di trekking, trail running e con le ciaspole e manutenzione
- Aumentare la rete di percorsi per MTBE (mountainbikes)
- Aumentare la struttura ricettiva che offra servizi specializzati per la disciplina outdoor
- Aumentare il raggiungimento dei luoghi per le varie discipline montate alternative
- Fare rete fra le associazioni sportive e coordinare le manifestazioni sportive
- Creare percorsi tematici a tema enogastronomico

| MISURA / PROGETTUALITÀ | RISULTATI ATTESI | ANNO |
|---|--|------|
| 1. Definizione di un'offerta strutturata delle discipline outdoor | Mappe di rete di percorsi di trekking, trail running e con le ciaspole | |
| 2. Pianificazione nuovi percorsi di trekking | Mappe di rete di percorsi di trekking, trail running e con le ciaspole | |
| 3. Progettazione di servizi infrastrutturali in quota a supporto degli sport | Mappe di rete di percorsi di trekking, trail running e con le ciaspole | |
| 4. Definizione di un piano di attività formative, informative per operatori del settore e operatori | Mappe di rete di percorsi di trekking, trail running e con le ciaspole | |
| 5. Definizione di progetti formativi per i giovani sportivi | Mappe di rete di percorsi di trekking, trail running e con le ciaspole | |
| 6. Pianificazione del collegamento della pista ciclabile | Mappe di rete di percorsi di trekking, trail running e con le ciaspole | |
| 7. Definizione progetto enogastronomia | Mappe di rete di percorsi di trekking, trail running e con le ciaspole | |
| 8. Definizione piano programmatico per la manutenzione delle infrastrutture esistenti (sentieri, piste, etc.) | Mappe di rete di percorsi di trekking, trail running e con le ciaspole | |
| 9. Definizione, progettazione e avvio lavori guidato per la creazione di nuovi sentieri e piste | Mappe di rete di percorsi di trekking, trail running e con le ciaspole | |
| 10. Pianificazione dell'offerta ricettiva outdoor | Mappe di rete di percorsi di trekking, trail running e con le ciaspole | |
| 11. Coordinamento manifestazioni | Mappe di rete di percorsi di trekking, trail running e con le ciaspole | |
| 12. Valutazione fattibilità di un centro di riabilitazione alla mobilità per sportivi | Mappe di rete di percorsi di trekking, trail running e con le ciaspole | |

12

I SANI SAPORI PERDUTI

Le sfide

- Aumentare il numero delle aziende agricole che offrono esperienze per ospiti
- Coordinare le strutture dei locali per garantire gli standard di qualità
- Fare rete fra produttori locali, ristoranti ed esercizi locali
- Diffondere la consapevolezza sull'importanza dei prodotti del territorio anche per offerta turistica
- Mantenere vive le consuetudini e le tradizioni nelle giovani generazioni

| MISURA / PROGETTUALITÀ | RISULTATI ATTESI | ANNO |
|---|---|------|
| 13. Pianificazione nuovi percorsi dedicati ai prodotti locali | Mappe di rete di percorsi dedicati ai prodotti locali | |
| 14. Definizione di bandi/inviti per favorire produzioni locali | Mappe di rete di percorsi dedicati ai prodotti locali | |
| 15. Definizione di un piano di attività formative, informative rivolte agli operatori e abitanti | Mappe di rete di percorsi dedicati ai prodotti locali | |
| 16. Definizione di un piano di attività formative, informative rivolte agli operatori del settore | Mappe di rete di percorsi dedicati ai prodotti locali | |
| 17. Definizione di un piano di attività formative, informative rivolte agli operatori del settore | Mappe di rete di percorsi dedicati ai prodotti locali | |
| 18. Definizione di un'offerta strutturata di esperienze immersive | Mappe di rete di percorsi dedicati ai prodotti locali | |
| 19. Valorizzazione dei prodotti nell'offerta ricettiva | Mappe di rete di percorsi dedicati ai prodotti locali | |
| 20. Coordinamento manifestazioni (eventi e manifestazioni) | Mappe di rete di percorsi dedicati ai prodotti locali | |

8

ALLA SCOPERTA DELLA BIODIVERSITÀ E DELLE ORIGINI

Le sfide

- Collegare sentieri a percorsi ciclabili a PDR storico naturalistico
- Creare rete di sentieri locali
- Diffondere la collaborazione con i musei e con le reti internazionali (tramite il Biondo Museo EUSC)
- Creare percorsi tematici e tematizzati all'origine le peculiarità storico-culturali del territorio
- Fare rete con i produttori locali e con le reti internazionali
- Coordinare l'offerta di esperienze / manifestazioni durante tutto l'anno

| MISURA / PROGETTUALITÀ | RISULTATI ATTESI | ANNO |
|--|--|------|
| 21. Pianificazione di percorsi dedicati alla biodiversità (vedi n. 2) | Mappe di rete di percorsi dedicati alla biodiversità | |
| 22. Progettazione di percorsi di osservazione naturalistica | Mappe di rete di percorsi dedicati alla biodiversità | |
| 23. Definizione di un piano di attività formative, informative rivolte agli operatori del settore e abitanti | Mappe di rete di percorsi dedicati alla biodiversità | |
| 24. Definizione di progetti formativi per studenti, ricercatori, operatori | Mappe di rete di percorsi dedicati alla biodiversità | |
| 25. Definizione di un piano di attività formative, informative per gli accompagnatori e le guide locali | Mappe di rete di percorsi dedicati alla biodiversità | |
| 26. Progetto percorsi di scoperta | Mappe di rete di percorsi dedicati alla biodiversità | |
| 27. Valorizzazione del territorio locale attraverso il potenziamento della collaborazione con il Museo | Mappe di rete di percorsi dedicati alla biodiversità | |
| 28. Definizione di un'offerta strutturata di esperienze immersive | Mappe di rete di percorsi dedicati alla biodiversità | |
| 29. Storytelling della biodiversità | Mappe di rete di percorsi dedicati alla biodiversità | |
| 30. Coordinamento esperienze, attività, visite guidate | Mappe di rete di percorsi dedicati alla biodiversità | |
| 31. Definizione di un'offerta strutturata di esperienze immersive | Mappe di rete di percorsi dedicati alla biodiversità | |

20

IL POTERE DEL BOSCO

Le sfide

- Creare percorsi, ossi di rete ed esperienze adatte a tutte le età per far apprezzare il potere rinovante del bosco
- Creare consapevolezza tra la popolazione locale rispetto al potere benefico del bosco
- Fare diventare le esperienze nel bosco parte di un sano stile di vita per residenti ed ospiti

| MISURA / PROGETTUALITÀ | RISULTATI ATTESI | ANNO |
|--|--|------|
| 41. Valutazione fattibilità di una spa "immersive" nel bosco | Mappe di rete di percorsi dedicati al potere del bosco | |
| 42. Pianificazione nuovi percorsi del benessere | Mappe di rete di percorsi dedicati al potere del bosco | |
| 43. Definizione piano programmatico per la manutenzione delle infrastrutture esistenti (sentieri, piste, etc.) | Mappe di rete di percorsi dedicati al potere del bosco | |
| 44. Definizione di un piano di attività formative, informative per operatori del settore | Mappe di rete di percorsi dedicati al potere del bosco | |
| 45. Definizione di un piano di attività formative, informative rivolte agli operatori del settore | Mappe di rete di percorsi dedicati al potere del bosco | |
| 46. Definizione di un'offerta strutturata di esperienze immersive | Mappe di rete di percorsi dedicati al potere del bosco | |
| 47. Definizione di un'offerta strutturata in linea con l'OSO delle stagioni | Mappe di rete di percorsi dedicati al potere del bosco | |
| 48. Individuazione di "base di tranquillità" per sperimentare gli effetti benefici del bosco | Mappe di rete di percorsi dedicati al potere del bosco | |

8

MOBILITA' GREEN

Le sfide

- Conservare il territorio ed il suo patrimonio naturale facendo gradualmente diventare ecocompatibile

| MISURA / PROGETTUALITÀ | RISULTATI ATTESI | ANNO |
|--|--|------|
| 49. Studio sulla mobilità green all'interno della valle di Ledro | Mappe di rete di percorsi dedicati alla mobilità green | |
| 50. Studio sulla mobilità di accessi green alle valli per i percorsi made in ledro | Mappe di rete di percorsi dedicati alla mobilità green | |
| 51. Studio di soluzioni per favorire l'accesso ai mezzi alternativi alla macchina di proprietà (es. progetti auto sharing) | Mappe di rete di percorsi dedicati alla mobilità green | |
| 52. Studio di soluzioni per favorire l'uso di mezzi di trasporto sui laghi sostenibili e alimentati da fonti energetiche rinnovabili | Mappe di rete di percorsi dedicati alla mobilità green | |
| 53. Pianificazione delle modalità di accesso "green" ai servizi (es. servizi di noleggio di biciclette, etc.) | Mappe di rete di percorsi dedicati alla mobilità green | |

5

PATRIMONIO ED ENERGIA

Le sfide

- Conservare il territorio ed il suo patrimonio naturale facendo gradualmente diventare ecocompatibile

| MISURA / PROGETTUALITÀ | RISULTATI ATTESI | ANNO |
|--|---|------|
| 54. Progetto per riqualificare i nuclei delle strutture obsolete in abitazioni o strutture per la realizzazione di una struttura ricettiva di alta qualità | Mappe di rete di percorsi dedicati al patrimonio ed energia | |
| 55. Azioni di sensibilizzazione / informazione per favorire l'uso del patrimonio edilizio esistente | Mappe di rete di percorsi dedicati al patrimonio ed energia | |
| 56. Azioni di sensibilizzazione e regolamentazione per fare in modo che le nuove costruzioni / ristrutturazioni abbiano un basso impatto energetico | Mappe di rete di percorsi dedicati al patrimonio ed energia | |
| 57. Azioni di sensibilizzazione per favorire l'uso di fonti rinnovabili e efficienza energetica | Mappe di rete di percorsi dedicati al patrimonio ed energia | |
| 58. Interventi di riqualificazione energetica degli edifici esistenti (es. interventi di riqualificazione energetica degli edifici esistenti) | Mappe di rete di percorsi dedicati al patrimonio ed energia | |

5

FLUSSI TURISTICI E QUALITÀ DELL'OFFERTA

Le sfide

- Conservare il territorio ed il suo patrimonio naturale facendo gradualmente diventare ecocompatibile

| MISURA / PROGETTUALITÀ | RISULTATI ATTESI | ANNO |
|--|--|------|
| 59. Progetto per analizzare la capacità di carico turistico | Mappe di rete di percorsi dedicati ai flussi turistici | |
| 60. Analisi e azioni per la gestione dei flussi turistici (diversificare i flussi e i tempi di arrivo, etc.) | Mappe di rete di percorsi dedicati ai flussi turistici | |
| 61. Studio di azioni per il "rinnoveraggio del territorio" | Mappe di rete di percorsi dedicati ai flussi turistici | |
| 62. Ricerca di soluzioni e sostegno del settore turistico (es. iniziative culturali, a favore di tempo e reddito durante tutto l'arco dell'anno) | Mappe di rete di percorsi dedicati ai flussi turistici | |
| 63. Azioni per favorire e regolamentare le strutture "hot benefits" per gli ospiti a tempo | Mappe di rete di percorsi dedicati ai flussi turistici | |

5

PROGETTUALITÀ LEDRO

VALLE
DI LEDRO

GARDA
TRENTINO

Macroobiettivi

21

Aree di intervento

7

Misure

63

Misure prioritarie

1

Ciclabile Ledro



2

Incremento
rete sentieri



3

Palestre



4

Ingaggio della
comunità locale



5

BIC della Cultura



6

Nuovo
museo garibaldino



7

Percorsi
benessere



8

Capacità carico
turistica



9

Riqualificazione
Tremalzo



10

Sensibilizzazione
alla sostenibilità



11

Gestione flussi
turistici



12

Vacanze «Pet
friendly»



13

Offerta
destagionalizzata



VALLE
DI LEDRO

GARDA
TRENTINO

LEDRO: GOVERNANCE

RESPONSABILITÀ CHIARE PER L'ATTUAZIONE DEI PROGETTI

VALLE
DI LEDRO

GARDA
TRENTINO



Piattaforma di dialogo con gli operatori per sensibilizzarli alla collaborazione / a fare sistema (già esistente)



DEFINIZIONE CONSIGLIO DEL TURISMO LEDRO

VALLE
DI LEDRO



VALLE
DI LEDRO

GARDA
TRENTINO

GOVERNANCE AMBITO ALLARGATO

PROGETTUALITÀ 2023

VALLE
DI LEDRO

GARDA
TRENTINO

1

Accoglienza di
qualità



2

Sistema di
orientamento
omogeneo



3

Qualità eventi



4

Regolamenti
comunali
omogenei



5

Calendario eventi



6

Esperienze
interambito



7

Potenziamento
falesie



8

Conoscersi
meglio



9

Valorizzazione
prodotti
enogastronomici



10

Armonizzazione
piani della
mobilità



11

Qualità impianti
outdoor



12

Bus & Go



GOVERNANCE D'AMBITO

VALLE
DI LEDRO



- CONSIGLIO SINDACI GARDA DOLOMITI
- Approvazione piano di misure annuale
 - Aggiornamento sullo stato di avanzamento dell'attuazione

**CONSIGLIO SINDACI
GARDA DOLOMITI**
(sindaci + APT)

- GRUPPI DI LAVORO INTERAMBITO
- Realizzazione delle singole progettualità trasversali

Governance GARDA DOLOMITI

COORDINATORE PROGRAMMA

**APT
Garda
Dolomiti**

2
Sistema di orientamento omogeneo

3
Qualità eventi

5
Calendario eventi

6
Esperienze interambito

8
Conoscersi meglio

**TAVOLO
ARMONIZ-
ZAZIONE
REGOLAMENTI**

4
Regolamenti comunali omogenei

**TAVOLO
MOBILITÀ
INTERAMBITO**

10
Armonizzazione piani della mobilità

12
Bus & Go

**TAVOLO
OUTDOOR**

7
Potenziamento falesie

11
Qualità impianti outdoor

**TAVOLO
OSPITALITÀ**

1
Accoglienza di qualità

**TAVOLO
PRODOTTI
ENOGASTRO-
NOMICI**

9
Valorizzazione prodotti enogastronomici

VALLE
DI LEDRO

GARDA
TRENTINO

UN'APT PER IL TERRITORIO



PROGETTO #BESTPLACETOWORK

CREW CARD: +1000 CARD

GT ACADEMY: +1050 PAX

COM. B2B: +3000 ISCRITTI



La nuova "casa"
dei partner

[Diventa Partner](#)

PARTNER PREMIUM 2023

VALLE
DI LEDRO

GARDA
TRENTINO

**INSIEME POSSIAMO
ANDARE ANCORA
PIÙ LONTANO!**

**Obiettivo: oltre 800 operatori
Nuovi servizi e attività di
comunicazione corporate**



VALLE
DI LEDRO

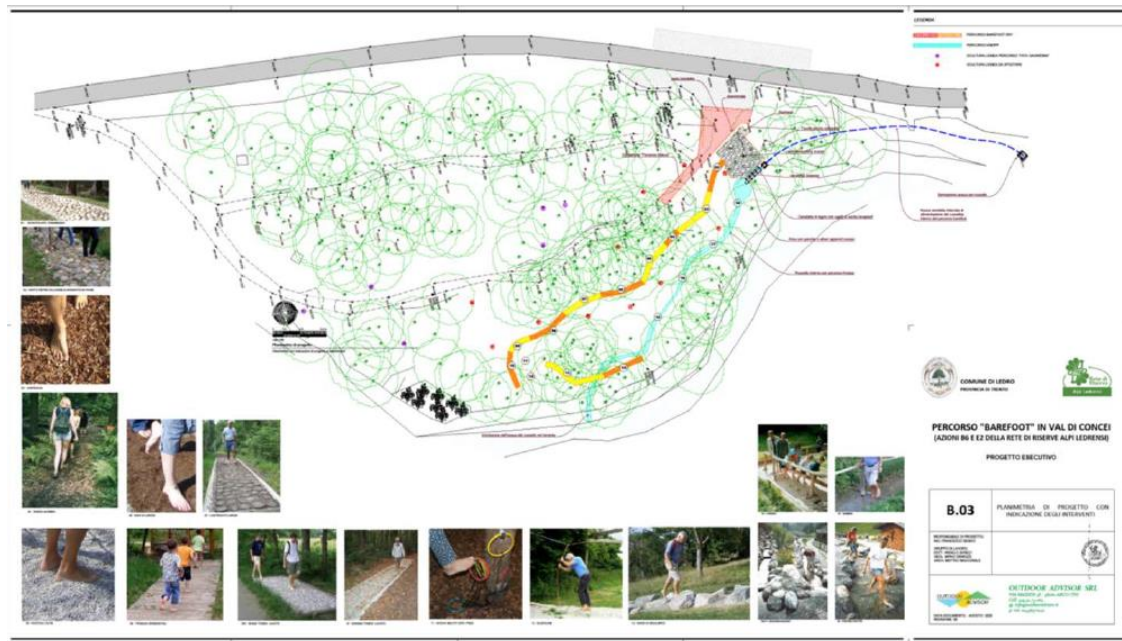
GARDA
TRENTINO

LEDRO: PROJECT / EVENT MANAGEMENT

OUTDOOR PARK & GARDA RANGERS

VALLE
DI LEDRO

GARDA
TRENTINO



Proposta lavori ed attività Outdoor Park 2023:

- Manutenzione ordinaria percorsi Ledro Trek Low e Ledro Trek Medium
- Manutenzione e arredo Ponale
- Sistemazione del percorso da Cocca verso Mezzolago
- Controllo delle vie ed ancoraggi falesia Pizzocol
- Realizzazione percorso barefoot in Val Concei
- Realizzazione toilette in zona Ponale-Biacesa
- Sistemazione fondo percorso Molina-Prè

GARDA RANGERS

VALLE
DI LEDRO

GARDA
TRENTINO



Creazione squadra Rangers
per manutenzione e
infrastrutturazione offerta
outdoor del territorio

2023: passaggio da 1 a 3
squadre

OUTDOOR PARK & GARDA RANGERS

VALLE
DI LEDRO

GARDA
TRENTINO



Prima VS Dopo

Attività svolte nel 2022:


- Manutenzione ordinaria
- Controllo e pulizia dei percorsi Ledro Trek Low e Medium
- Riparazione del parapetto della Madonnina di Besta
- Controllo della falesia Pizzocol

OUTDOOR PARK & GARDA RANGERS

VALLE
DI LEDRO

GARDA
TRENTINO

Itinerario MTB 775 tra Casèt e Pubregn sopra Val di Pur




OUTDOOR PARK & GARDA RANGERS

VALLE
DI LEDRO

GARDA
TRENTINO

Itinerario MTB 780 tra Forestale Rossat e Preghent in Val Concei



GAMES OF CUBES

VALLE
DI LEDRO

GARDA
TRENTINO



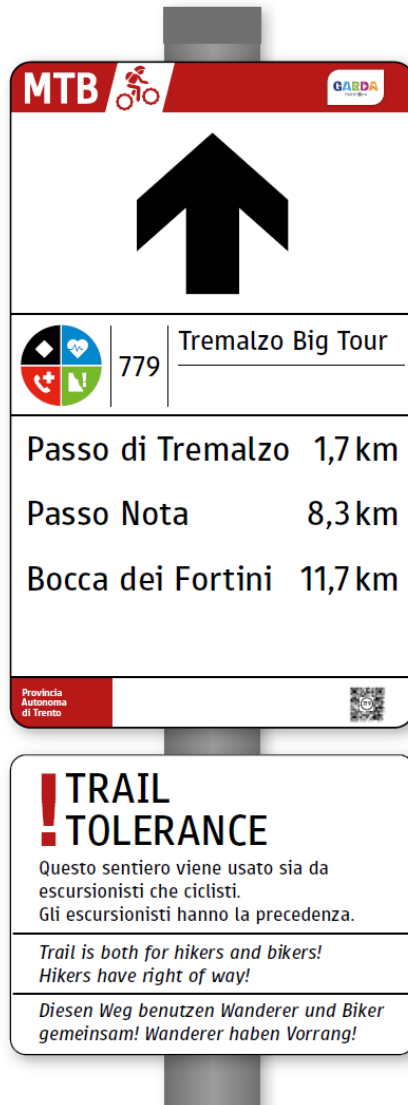
Bando Outdoor Park Design in collaborazione con Cassa Rurale di Ledro per idea di arredo outdoor per valorizzare luoghi significativi della Valle di Ledro.

Progetto vincente: Games of Cubes, con la posa dei «cubi» a Tremalzo, Chiesetta alla Costa a Tiarno di Sotto, Bocca Trat, Chiesa di Locca, Belvedere di Dromaé, Spiaggia di Pur, Belvedere di Bezzecca, Ledro Trek Low

NUOVA SEGNALETICA OUTDOOR

VALLE
DI LEDRO

GARDA
TRENTINO



Da luglio 2022: analisi per nuovo concetto di orientamento e mobilità dolce su tutto il territorio

Un unico fil rouge tra mappe, bacheche, segnavia, tra online e offline

Durante Bike Festival 2022: presentazione prototipo su Monte Brione

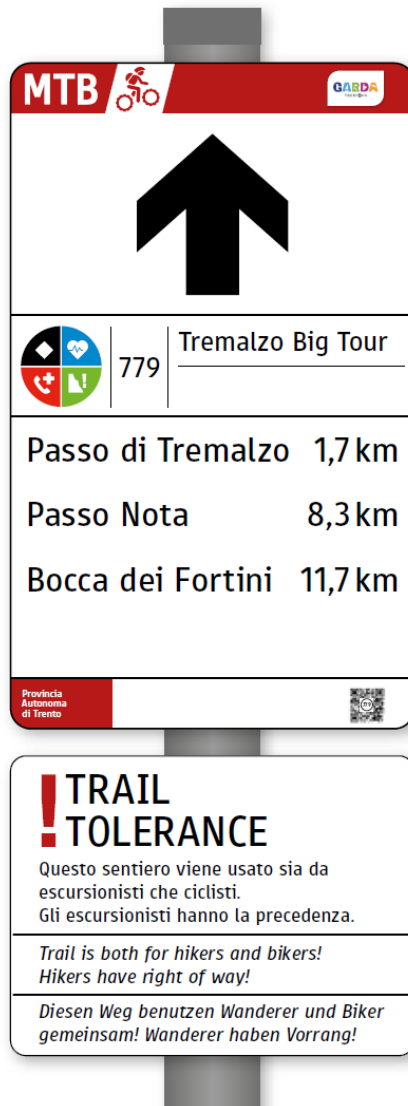
Secondo progetto: Valle di Ledro e Monte Casale

2023: proseguimento posa bacheche

NUOVA SEGNALETICA OUTDOOR

VALLE
DI LEDRO

GARDA
TRENTINO



Freccia direzionale: destra, sinistra e dritto

Numero e nome percorso

SISTEMA CLASSIFICAZIONE ITRS:
difficoltà tecnica, difficoltà fisica,
esposizione e wilderness

Possibilità di tabelle combinate:
più percorsi stessa tabella,
inserimento mete intermedie,
profilo altimetrico...

Tabelle attenzione, trail tolerance...

NUOVA SEGNALETICA OUTDOOR

VALLE
DI LEDRO

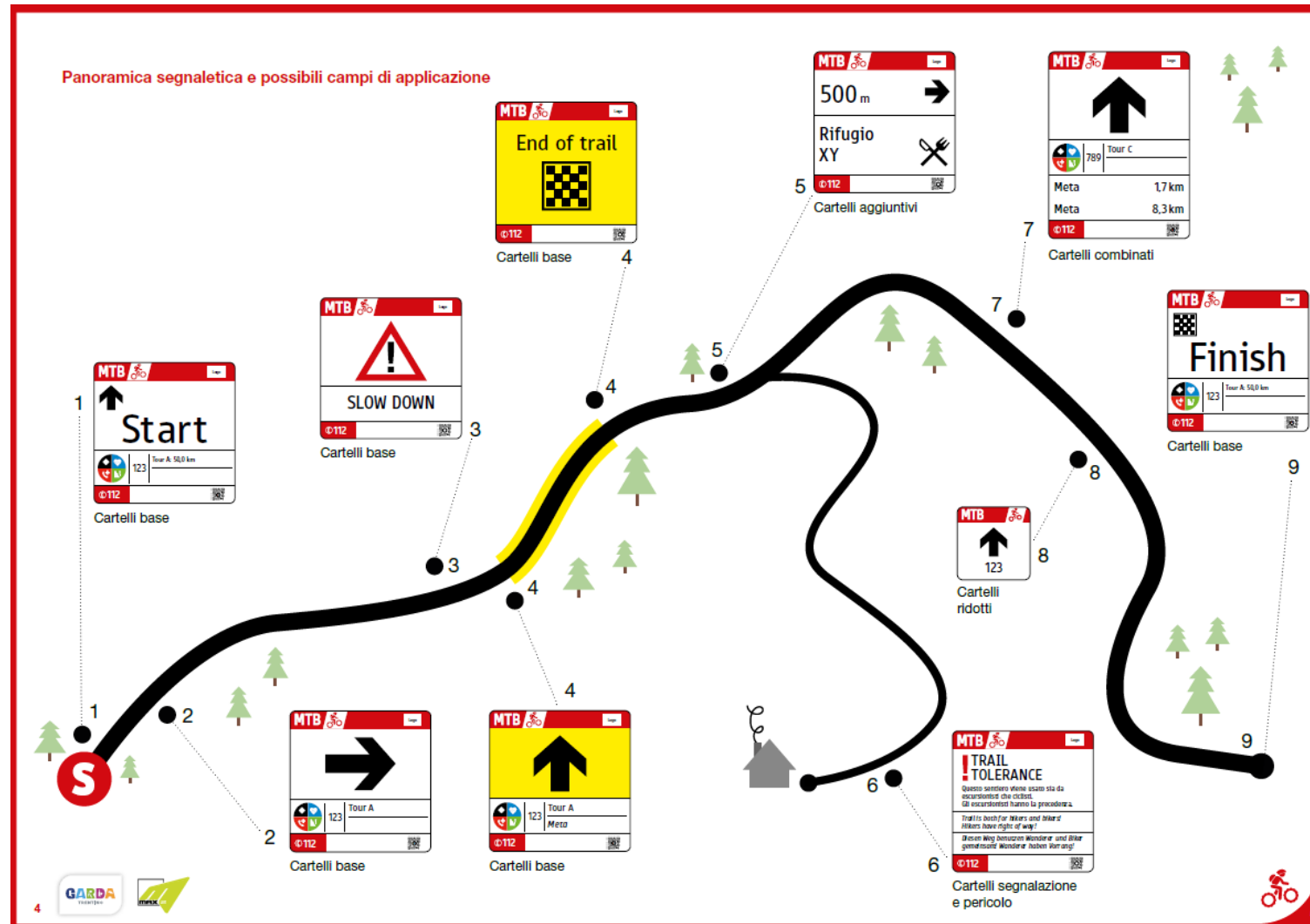
GARDA
TRENTINO



NUOVA SEGNALETICA OUTDOOR

VALLE
DI LEDRO

GARDA
TRENTINO



TRAIL MANAGEMENT

VALLE
DI LEDRO



Implementazione di un sistema di controllo e di gestione delle infrastrutture outdoor tramite il sistema Outdoor Active



| | |
|--|--|
| | GARDA TREK-Medium cartello 23 |
| ID | IT-22-022191-019 |
| Incarichi aperti | 0 |
| Responsabile | Riccardo De Nardi |
| Numero di segnali stradali | |
| ID | 801583980 |
| Aggiornato ID esterno | 04.11.2022 Riccardo De Nardi app-dms-v4-android.21527... |
| + Responsabile ... | |
| | GARDA TREK- Medium cartello 22 |
| ID | IT-22-022191-018 |
| Incarichi aperti | 0 |
| Responsabile | Riccardo De Nardi |
| Numero di segnali stradali | |
| ID | 801583967 |
| Aggiornato ID esterno | 04.11.2022 Riccardo De Nardi app-dms-v4-android.21527... |
| + Responsabile ... | |
| | cartello mancante Garda trek medium |
| ID | IT-22-022191-017 |
| Incarichi aperti | 1 |
| Responsabile | Riccardo De Nardi |
| Numero di segnali stradali | |
| ID | 801583936 |
| Aggiornato ID esterno | 04.11.2022 Riccardo De Nardi app-dms-v4-android.21527... |
| + Responsabile ... | |



SVILUPPO PRODOTTI
TURISTICI
OUTDOOR
VACANZE CON GUSTO
INVERNO
AUTOSTOP





EVENTI PRODOTTO
Ledro Sky
Ledroman Triathlon
Bike Transalp
Regate
Ruolo volontariato e
associazioni locali!



SAPORE LOCALE

VALLE
DI LEDRO

GARDA
TRENTINO




Sapore
LOCALE
GARDA
TRENTINO

Autunno 2023, potenziamento progetto contenitore di tutti gli **eventi enogastronomici del territorio**, con promozione anche dei menu tematici della Valle di Ledro (es. gnocco boemo)



Xperience



COSA C'È IN CANTINA?

NEW

VALLE
DI LEDRO

GARDA
TRENTINO



Food

Dal vigneto... al tavolo dell'aperitivo

Scopri i segreti della lavorazione dell'uva, a pochi passi dal lago di Ledro.

Location Sartori Organic Farm

Periodo Sabato o domenica
dal 4 giugno al 29
ottobre

Prezzo € 25
€ 10 < 18 anni

NATURA A TAVOLA

VALLE
DI LEDRO

GARDA
TRENTINO



Benessere

Food

Dal campo al piatto, tra botanica e tradizione

In compagnia di Andrea, chef dallo spirito green, impara a riconoscere e cucinare erbe e fiori spontanee.

Location

Da Elda Slow
Restaurant

Periodo

Tutti i giovedì dal 18
maggio al 29 giugno e
dal 7 settembre al 28
settembre

Prezzo

€ 45
€ 35 Guest Card



IL MONDO DELL'ALPEGGIO

VALLE
DI LEDRO

GARDA
TRENTINO



Food

Dal latte... alla merenda!

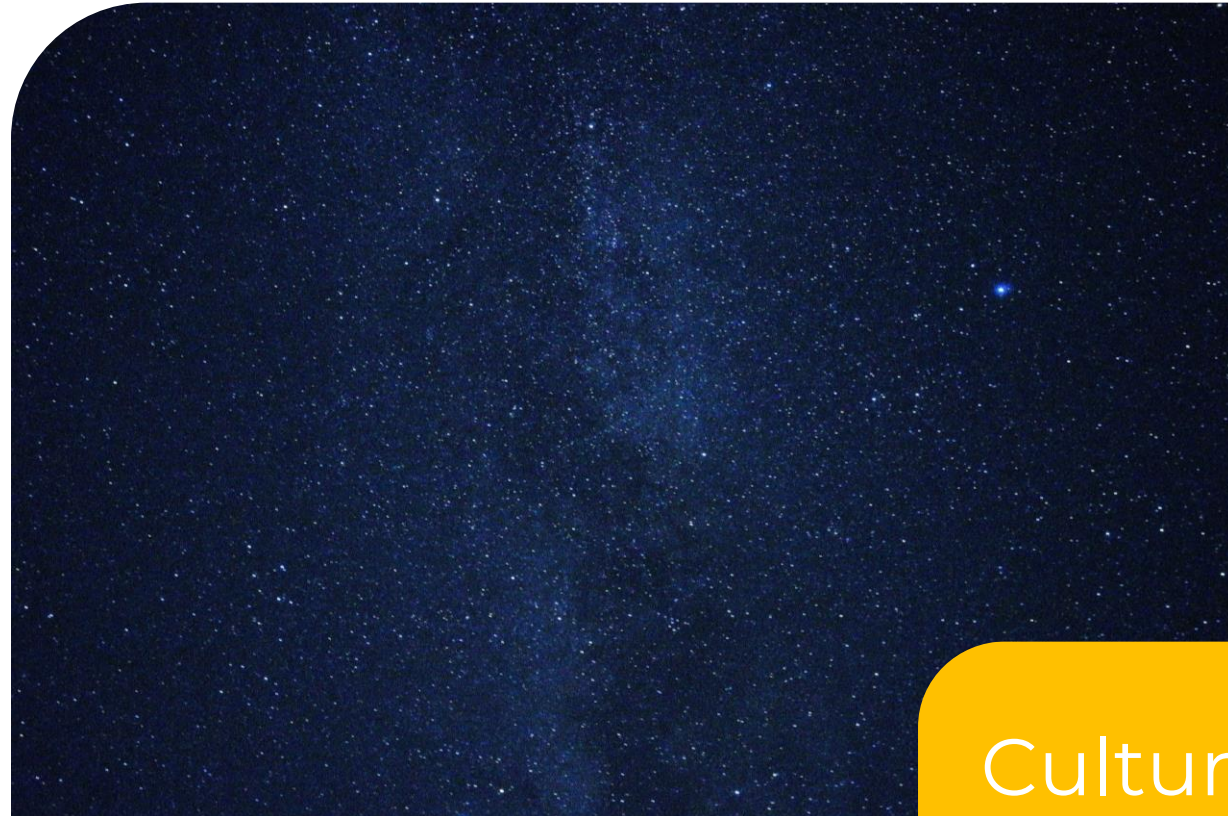
Hai mai visitato una malga? È qui che il latte appena munto si trasforma in tanti prodotti genuini.

| | |
|-----------------|--|
| Location | Tremalzo |
| Periodo | Tutti i martedì dal 4 luglio al 29 agosto |
| Prezzo | € 15 € 7,50 < 14 anni € 7,50 Crew Card |

STARGAZING

VALLE
DI LEDRO

GARDA
TRENTINO



Cultura

Occhi puntati alle stelle

Appoggia l'occhio al telescopio e fatti guidare alla scoperta di astri e pianeti.

| | |
|-----------------|---|
| Location | Ledro Land Art |
| Periodo | 9 giugno, 14 luglio, 11 agosto, 8 settembre |
| Prezzo | € 12 |


VALLE
DI LEDRO

GARDA
TRENTINO

LEDRO: MATERIALI INFORMATIVI

MAPPE BIKE

VALLE
DI LEDRO



gardatrentino.it @gardatrentino

Il nostro territorio
Unser Gebiet
Our region



INFO POINT
• Pieve di Ledro
Via Nunzi, 2
• Molino di Ledro (solo estate - nur Sommer - summer only)
Via il Lago

+39 0464 554444 info@gardatrentino.it
gardatrentino.it



**CHECK
YOUR
TOUR!**



Vuoi essere certo che
l'itinerario che hai scelto
sia sicuro?
Controlla sempre il nostro
sito!

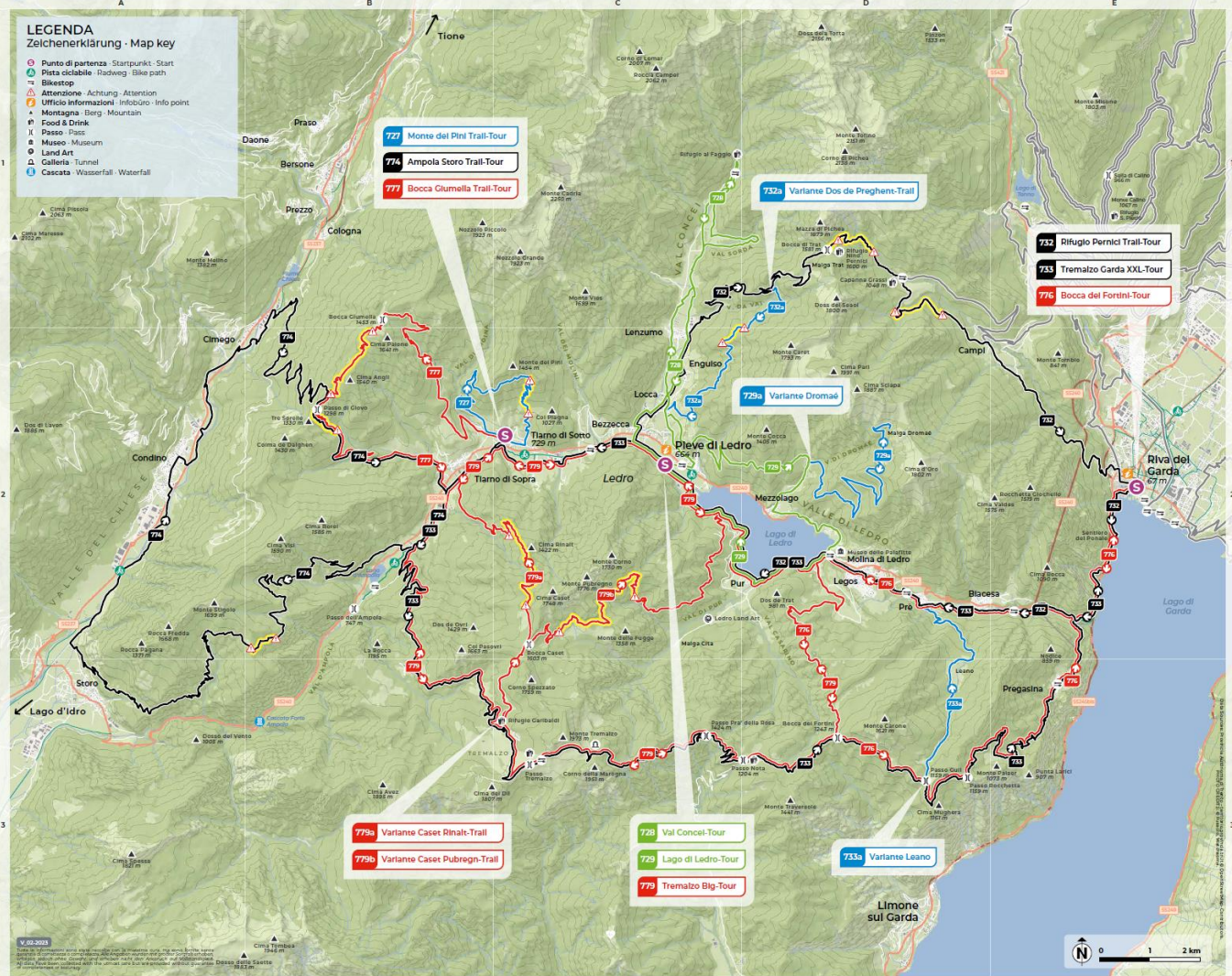
Trovare tutte le informazioni
essenziali sulle attività
sportive non è mai stato così
facile. Nelle nuove tabelle
vedi a colpo d'occhio le
caratteristiche principali di
ciascun percorso e, soprattutto,
un aggiornamento in tempo
reale su eventuali chiusure
lungo il tracciato.



gardatrentino.it/mtb-list


**LEGENDA
Zelchenerklärung · Map key**

- Punto di partenza · Startpunkt · Start
- Pista ciclabile · Radweg · Bike path
- ⚡ Bikertop
- ⚠ Attenzione · Achtung · Attention
- ℹ Ufficio Informazioni · Infobüro · Info point
- ▲ Montagna · Berg · Mountain
- ☕ Food & Drink
- ⚡ Passo · Pass
- 🏛 Museo · Museum
- 🎨 Land Art
- 🌊 Cascata · Wasserfall · Waterfall



MAPPE TREKKING

VALLE
DI LEDRO

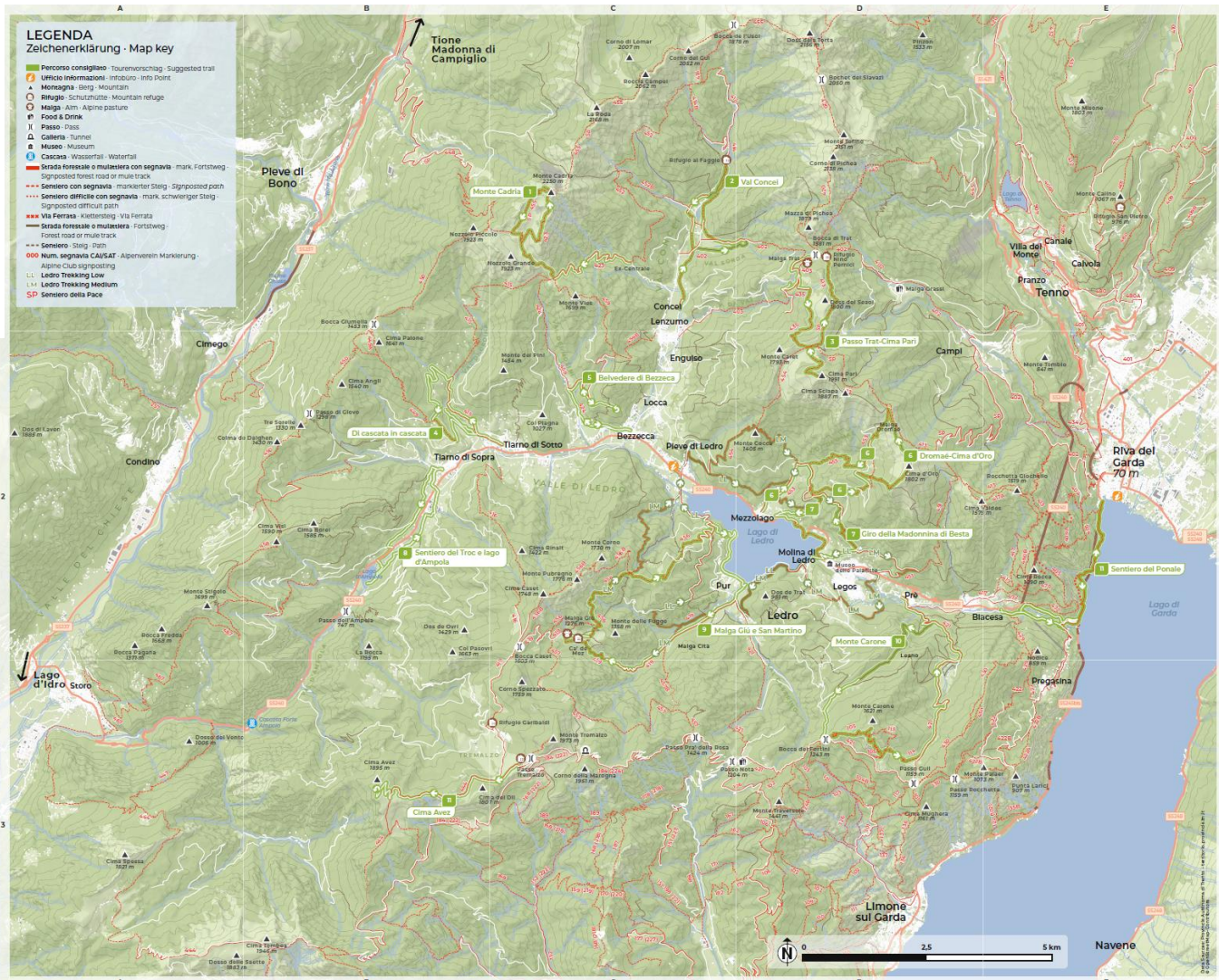


gardatrentino.it



GARDA DOLOMITI
AZIENDA PER IL TURISMO SPA
HQ and INFO POINT
Largo Medaglia d'Oro al Valor Militare, 5
38066 Riva del Garda (TN) Italia
Via Lungolago Conca d'Oro, 25
38069 Tonale (TN) Italia
+39 0464 554444 - info@gardatrentino.it
gardatrentino.it

Kontzept, Kartographie & Grafik (2023)
Design: Anri del Topograph
ma2i gmbh - sign & design, Innsbruck
ma2i.at



GAMES OF CUBES

VALLE
DI LEDRO

GARDA
TRENTINO



GAMES OF cubes



gardatrentino.it

#gardatrentino

TRENTINO

BELVEDERE DI BEZZECA
Sulle pendici del Monte Meis, tra la Via Euxina e la Via Cembra, si trova un belvedere in legno che guarda sul Lago di Ledro. An den Hängen des Monte Meis, zwischen Via Meis und Via Cembra, befindet sich eine Holzterrasse mit Blick auf den Ledrosee. On the slopes of Monte Meis, between Via Meis and Via Cembra, is where you'll find a wooden terrace with a view of Lake Ledro.

1. Die Terrasse am oberen Ende der Meis, zwischen Via Meis und Via Cembra, ist ein Holzterrasse, die den Blick auf den Ledrosee freigibt. Sie ist ein beliebter Ort für den Sonnenlauf am frühen Morgen.

CHIESA DI LOCCA
La Chiesa di San Martino di Locca, in località di Locca, è un edificio in legno che sorge su una collina a 1.200 m. Die Kirche di San Martino in Locca, in der Gegend von Locca, ist ein Holzgebäude, das auf einer Höhe von 1.200 m über dem Meeresspiegel steht. San Martino Church in Locca is located at the entrance to the Via Euxina, a green valley surrounded by a ring of mountains over 2.000 metres tall.

1. Die Kirche di Locca steht auf der Via Euxina (Via Cembra) in der Gegend von Locca. Sie ist ein Holzgebäude, das auf einer Höhe von 1.200 m über dem Meeresspiegel steht. Sie ist ein beliebter Ort für den Sonnenlauf am frühen Morgen.

BOCCA TRAT
Bocca Trät è a Locca, tra la via della Via Euxina e la strada di Pieve a Cima Per. È un edificio in legno che sorge su una collina a 1.200 m. Die Kirche di Locca, in der Gegend von Locca, ist ein Holzgebäude, das auf einer Höhe von 1.200 m über dem Meeresspiegel steht. Die Kirche di Locca, in der Gegend von Locca, ist ein Holzgebäude, das auf einer Höhe von 1.200 m über dem Meeresspiegel steht. Sie ist ein beliebter Ort für den Sonnenlauf am frühen Morgen.

1. Die Kirche di Locca steht auf der Via Euxina (Via Cembra) in der Gegend von Locca. Sie ist ein Holzgebäude, das auf einer Höhe von 1.200 m über dem Meeresspiegel steht. Sie ist ein beliebter Ort für den Sonnenlauf am frühen Morgen.

CHIESETTA ALLA COSTA
La chiesetta alla Costa è situata su un'isola in un lago. Die Kirche alla Costa ist eine kleine Kirche auf einer Insel in einem See. The little church in La Costa is a great spot for those in search of a 'quiet' and peaceful spot with the water surrounding it.

1. Die Kirche di Ledro liegt auf einer Insel in einem See. Sie ist ein beliebter Ort für den Sonnenlauf am frühen Morgen.

BELVEDERE DI DROMAË
Il belvedere di Dromaë, in Pieve, guarda il lago. Die Terrasse am oberen Ende der Meis, zwischen Via Meis und Via Cembra, ist ein Holzterrasse, die den Blick auf den Ledrosee freigibt. Sie ist ein beliebter Ort für den Sonnenlauf am frühen Morgen.

1. Die Terrasse am oberen Ende der Meis, zwischen Via Meis und Via Cembra, ist ein Holzterrasse, die den Blick auf den Ledrosee freigibt. Sie ist ein beliebter Ort für den Sonnenlauf am frühen Morgen.

LEDRO TREK LOW
Ogni estate del Ledro Trek Low trova un nuovo punto di osservazione. Jedes Jahr findet das Ledro Trek Low ein neues Beobachtungspunkt. Every year of the Ledro Trek Low promises a new view of the lake's crystal clear waters.

1. Jedes Jahr findet das Ledro Trek Low ein neues Beobachtungspunkt. Jedes Jahr findet das Ledro Trek Low ein neues Beobachtungspunkt. Jedes Jahr findet das Ledro Trek Low ein neues Beobachtungspunkt.

TREMIALZO
La vecchia chiesa di Pieve Tremialzo è un edificio in legno che sorge su una collina. Die alte Kirche von Pieve Tremialzo ist ein Holzgebäude, das auf einer Höhe von 1.200 m über dem Meeresspiegel steht. The old St. Mary's Church of Pieve Tremialzo is a wooden building that sits on a hillside overlooking the lake.

1. Die Kirche di Pieve Tremialzo ist ein Holzgebäude, das auf einer Höhe von 1.200 m über dem Meeresspiegel steht. Sie ist ein beliebter Ort für den Sonnenlauf am frühen Morgen.

SPINACCA DI PUE
Una perfetta giornata a Pieve si divide in una passeggiata nella pineta di Ledro. Eine perfekte Tag in Pieve ist eine Wanderung durch die Kiefernwälder von Ledro. A perfect day in Pieve is a day of relaxation on the beach, and a stroll through the Ledro Land Arboretum, where you can enjoy nature.

1. Die Kirche di Pieve Tremialzo ist ein Holzgebäude, das auf einer Höhe von 1.200 m über dem Meeresspiegel steht. Sie ist ein beliebter Ort für den Sonnenlauf am frühen Morgen.

NUOVA PLASTIGRAFIA

VALLE
DI LEDRO



VALLE
DI LEDRO



VALLE
DI LEDRO

GARDA
TRENTINO


LEDRO: COMUNICAZIONE



TEMI DI COMUNICAZIONE

- Attività outdoor (bike, trekking, water sports...)
- I tesori nascosti del territorio: borghi, musei, palafitte
- Prodotti enogastronomici per stagione
- Percorsi nella natura: parchi, cascate, foliage
- Biosfera UNESCO „Alpi Ledrensi e Judicaria“
- Proposte rurali e green
- Eventi e Experience





SITO WEB

VALLE
DI LEDRO

GARDA
TRENTINO



+4,9K pagine indicizzate su Google

1,3 ML utenti

1,8 ML sessioni

+3,9 ML visualizzazioni di pagina

SOCIAL MEDIA

VALLE
DI LEDRO



Garda Trentino
Pubblicato da Gabriele Prandi · 16 aprile alle ore 12:22 · 🌐

Hai mai corso a fil di cielo sui sentieri delle "creste" della Valle di Ledro? 🏃 Ledro Sky Race ti sorprenderà! L'emozionante gara di trail running torna l'11 giugno con panorami (davvero) mozzafiato e l'immane carica dei suoi spettatori. 🏆 🇮🇹

Scopri il tracciato: <https://bit.ly/LedroSkyRace>


#GardaTrentino



124.477
Persone raggiunte

8129
Interazioni

Mettilo nuovamente in evidenza



+180K follower

Inserimento nel piano editoriale di contenuti della località:

- Post Facebook
- Post Instagram
- Stories / Guide Instagram
- Reel Instagram

Con sponsorizzazione!

CAMPAGNE

VALLE
DI LEDRO



Garda Trentino
Sponsorizzato

È primavera: vieni a riaccendere i sensi nel #GardaTrentino. 🌸 Un mondo di attività all'aria aperta e panorami mozzafiato ti aspettano! 🏞️

GARDA TRENTINO

Vivi la primavera!

gardatrentino.it
Primavera nel Garda Trentino 🌸🌷

Scopri di più

Mi piace Commenta Condividi

gardatrentino
Sponsorizzato

We Camping

GARDA TRENTINO

Xperience
GARDA TRENTINO

Scopri di più

Garda Trentino
Sponsorizzato (demo)

Garda Trentino Experience: un mondo di attività per rendere ancora più sorprendente la tua vacanza tra laghi e montagne. 🏞️ Le conosci già tutte? 🌸

Xperience
GARDA TRENTINO

GARDATRENTINO.IT
Garda Trentino Experience
Scopri la tua preferita

Scopri di più

Mi piace Commenta Condividi

Garda Trentino
Sponsorizzato

GARDA TRENTINO

It's Spring Time!

Scopri di più

Garda Trentino
Sponsorizzato

Wir lieben Camping, und du? 🏞️ Natur, strahlende Gesichter und die Freiheit eines Urlaubs ohne Kompromisse: Erlebe das wahre #CampingLife im Garda Trentino und gönne dir jeden Tag ein neues Abenteuer! 🌸

GARDA TRENTINO

We Camping

gardatrentino.it
Camping am Gardasee
Erlebe das echte #Camp...

Scopri di più

Mi piace Commenta Condividi

CAMPAGNA BRAND AWARENESS - LEDRO

VALLE
DI LEDRO

GARDA
TRENTINO

Garda Trentino
Sponsorizzato · 🌐

Cerchi una vacanza a stretto contatto con la natura? 🌲 Sospesa tra il blu del lago e il verde delle montagne, la Valle di Ledro è la meta perfetta per chi vuole praticare sport all'aria aperta...e non solo! 🤝

Scopri di più: 📄 https://bit.ly/VallediLedro_ITA



GARDATRENTINO.IT
Valle di Ledro
A contatto con la natura

Scopri di più

Partenza: fine marzo

Dati 2022:

+271 K impression

+400 commenti
estremamente positivi

+370 condivisioni

CAMPAGNA NOTTE IN PALAFITTA

VALLE
DI LEDRO

GARDA
TRENTINO

Garda Trentino
Sponsorizzato (demo)

Parti per un vero e proprio viaggio nel tempo in Valle di Ledro: partecipa al concorso "Una notte in palafitta" e potrai vivere di persona 24 ore nell'Età del Bronzo. Attenzione, clicca solo se sei pronto a una vera avventura! 🤖



GARDATRENTINO.IT

Vinci una notte in palafitta

La Valle di Ledro ti aspetta

Iscriviti

Lancio campagna per concorso in collaborazione con Comune di Ledro e MUSE

Dati 2022:

+271 K impression

+400 commenti
estremamente positivi

+370 condivisioni

NEWSLETTER

VALLE
DI LEDRO



2022



DER GARDASEESOMMER IN VOLLEN (SCHWIMM)ZÜGEN

Kühle Wassertropfen auf der Haut, die Sonne im Gesicht und ein Strahlen in den Augen. Auf diesen Urlaub hast du dich das ganze Jahr über gefreut! Und weißt du was? Jetzt kannst du endlich ganz in ihn eintauchen!

Wind oder Wingfoil-surfen, Stand-up-Paddling, Ein Eis schlecken, ein Buch im Schatten der Strandbäume lesen. Oder wandern geh'n, shopp'n, Museen besuchen. Und danach? Rein ins tiefe Blau! Erfrischung für den Körper und auch für den Geist zwischen Gardasee, Ledrosee, Tennessee und Co. – du hast hier die Wasservahl! Das Garda Trentino ist für dich und deine Auszeit da.

Unser Tipp? Genieß' sie – in vollen (Schwimm)Zügen!


EINMAL GARDASEESOMMER, BITTE!

TAUSEND GESCHICHTEN, EIN UNVERGESSLICHER URLAUB!

FOLLOW US:



#GARDATRENTINO



WELL, THERE'S A WORLD TO DISCOVER BEYOND LAKE GARDA

If you are reading this newsletter, you have probably already been to Garda Trentino on holiday. Perhaps you spent a few days at the beach, strolling around the lake, or climbing rock faces. But what you might not know is that Garda Trentino has so much more to offer.

Just a stone's throw away from Lake Garda are several towns and villages that have unique personalities and are chomping at the bit to welcome curious travellers in search of lesser known but equally fascinating places.



VALLE DI LEDRO - A GEM IN THE GREEN

A valley surrounded by tall mountains, where a plethora of greens dominate. From meadows bordering Lake Ledro – the perfect place for a picnic or a lazy day at the beach – to lush woodlands criss-crossed by hiking trails and paths that are beckoning you to step into the shadows. And then there are the high mountain pastures, where the views extend as far as the eye can see.

If you are in search of a peaceful holiday destination, where you can combine the pleasure of outdoor pursuits with high-altitude relaxation, Ledro Valley is the place for you.

IMMERSE YOURSELF IN THE GREENERY

2023



CAPTIVATING, CHARISMATIC, COLOURFUL. WELCOME, SPRING!

Everything is blooming, everything is colourful, and everything is awakening from its winter slumber. Sunshine warms your face, the breeze of the Ora whispers in your ear, the woods glow green, and the lake reflects the bright, sparkling blue of the sky. **As soon as spring arrives, the time for outdoor adventures begins!**

It's about time for another trip to Garda Trentino – to the countless hiking trails, the biking routes, and yes, the climbing rocks. And who knows, maybe you'll be one of the brave ones to take your first spring dip in the cold water of Lake Garda. Afterwards, relax on the beach, sip an aperitivo on the lakeshore, enjoy a scoop of ice cream and relish the new season with every fibre of your being. After all, spring in Garda Trentino is all about **perspective, movement and new life**. Dive right in!

JUMP INTO SPRING!

New Brand Strategy

+97K
iscritti



12 invii
previsti



Nuova
newsletter
stampa



AMBASSADOR

VALLE
DI LEDRO

GARDA
TRENTINO





SHOOTING FOTOGRAFICI:
Nuove giornate di
photoshooting dedicate a
raccogliere e raccontare le
anime del territorio



ATTIVITÀ PR

VALLE
DI LEDRO

GARDA
TRENTINO



Experiences à la Garda Trentino garantiti!

Die nördliche Spitze des Gardasees lockt als eine der vielseitigsten Regionen Europas mit mildem Klima, Gebirgen und Se Herbst laden neue, spannende Erlebnisse rund um Kultur, Natur, Food und Wellbeing ins italienische Flair ein.

LEDRO, TRA LAGHI E CASCADE, LA NATURA TI CIRCONDA



La Valle di Ledro è la meta ideale per tutta la famiglia, dove adulti e bambini possono divertirsi e rilassarsi in mezzo alla natura rigogliosa. Insieme alla zona di Tenno e Comano, infatti, anche la Valle di Ledro si trova all'interno della Riserva di Biosfera "Alpi Ledrensi & Judicaria", uno scrigno di biodiversità culturale e naturale riconosciuto Patrimonio Mondiale UNESCO.

Chi ha voglia di una piacevole nuotata ha a disposizione il **Lago di Ledro** – le cui acque limpide, dal cangiante color turchese, non presentano mai correnti pericolose e in estate raggiungono i 24° –, mentre l'**area protetta del**

Lago d'Ampola è uno dei pochissimi specchi d'acqua che ancora si presenta allo stato naturale e che ospita una grande varietà di piante e animali. Attraverso un itinerario semplice e adatto a tutti, che parte dal paese di Tiarno di Sotto, è invece possibile raggiungere la **cascata del Gorg d'Abiss**, un angolo da fiaba dove trovare pace e refrigerio nei mesi estivi.

Un sito di straordinario interesse naturalistico è la zona del **Monte Trenalzo**: qui si trovano sia uno dei più importanti e più conosciuti giardini botanici di tutta Europa, che permette di scoprire, nel loro ambiente naturale, ben 21 specie di fiori endemici, sia il passo di Bocca Casèt che, con la sua particolare forma a imbuto, è un punto strategico per la migrazione degli uccelli. Per scoprire la flora e la fauna di Trenalzo è inoltre possibile visitare le malghe della zona, dove le mucche si "trasferiscono" in estate per fare il pieno di erba buona e profumata.

Sempre nella zona di Ledro, gli amanti della natura possono passeggiare lungo il sentiero naturalistico di fondovalle in Val Concei, oppure fare un salto a Dromaè, con i suoi vecchi fienili e la sua spettacolare fioritura, che, tra maggio e giugno, riempie i prati di orchidee, narcisi, peonie, primule, genziane...

Gli amanti dell'arte oltre che della natura apprezzeranno sicuramente **Ledro Land Art**: dal 2012, la pineta di Pur ospita una galleria di opere d'arte a cielo aperto fatta di alberi innamorati, mucche di pietra, boschi di aitalene, mani che spuntano dalla terra e tante altre meraviglie, perfettamente integrate all'ambiente.

Inserimento Ledro in **attività redazionale** (press kit / release) di tre differenti **agenzie PR in Italia e mercati DACH**

Contatti diretti su altri mercati (es. **Polonia**)

PR specifiche a **livello locale** specifiche per **eventi sportivi** con **conferenze stampa** dedicate

ATTIVITÀ PR: VIAGGI STAMPA

VALLE
DI LEDRO

GARDA
TRENTINO

Più di una trentina di **giornalisti/blogger/influencer/media** hanno già avuto modo nel corso del 2023 di vivere e conoscere la Valle di Ledro:

Alcuni esempi:


- Escursione durante Bike Festival per nuova segnaletica bike
- Press trip CZ – bike e cucina boema
- Unomattina
- Press trip DE Trekking
- Content Creator Summit – kick off Garda Trentino Experience

E altri già previsti nelle prossime settimane!

RASSEGNA STAMPA: ESEMPI

VALLE
DI LEDRO


GARDA
TRENTINO




viaggi

La vista mozzafiato del lago di Ledro, (in Lombardia) dalla Madonna di Bcota, una delle mete più panoramiche, raggiungibile con una semplice escursione da Molina di Ledro.

UNA PASSEGGIATA NELLA STORIA
In montagna oggi non va più solo chi scala vette o **comple giri** con dislivelli che solo gli sportivi-tutto-l'anno possono affrontare. In giro per i sentieri si incontrano nuovi escursionisti che, zaino in spalla, raggiungono prati, laghi e torrenti per passare una giornata all'aria aperta. E il nostro Paese di opportunità per ossigenarsi ne offre davvero tante, a partire dai soggiorni in luoghi speciali. Uno di questi, in Trentino, è il sito le Palafitte di Ledro e Fivè, patrimonio Unesco insieme ad altri tre nella stessa Regione: il Geoparco dell'Adamello Brenta, le Dolomiti e la Riserva della Biosfera Alpi Ledrensi e Judicaria. Il sito palafitticolo, situato lungo il margine dell'omonimo lago, è composto da 11.000 pali che appartenevano a un villaggio su palafitte dell'età del Bronzo. Perfettamente conservati, sono un'eccezionale finestra sul mondo che vide i primi uomini entrare in contatto con la natura di queste montagne e di cui si può saperne di più visitando il Museo delle Palafitte di Ledro. Se questa è la vostra meta, non resta che dormire in riva al lago al Best Ledro Camping, nella tenda



Consultazione della cartina durante un'escursione del Naturhotel Leitthof a San Candido, che ha orto e fattoria. Sotto: per i giovani ci sono i nuovi ostelli in dimore storiche della Regione Lazio.



RASSEGNA STAMPA: ESEMPI

VALLE
DI LEDRO

GARDA
TRENTINO

Noch mal kurz raus

Kleiner Tapetenwechsel
gefällig, bevor der Winter kommt?
Wir haben zehn Ideen für
wunderbare Kurzreisen im Herbst



Vergrößerter Platz: Pflaiboden am Lago di Ledro. Archaische Optik: Rings, eines der schönsten Dörfer Italiens (Borghè più belli d'Italia).

Beliebt schon in der Bronzezeit

Trentino. Kräuter sammeln, waldbaden und beim Radeln Baukultur schauen. Und ein Sprung in den Lago di Ledro ist immer drin.

VON DORIS MITTNER

Bei Andrea Pregel an einem Kochkurs teilzunehmen heißt zunächst Kräuter und Blüten zu sammeln. So werden bei einem Spaziergang entlang der uferigen Wiesen rund um das Hotel seiner Familie je nach Jahreszeit Klee, Leimkraut, Schafgarbe, Subocheliten und wilder Thymian gepflückt. Für Speiseeis und Tee brockt Andrea auch

schon einmal Tannenstängel und ganze Äste. Unter dem Motto „Vom Feld auf den Teller“ lernt man vom Küchenchef die Rezepte im Du Eds Natural Retreat dazu, die Zutaten aus der Natur richtig zu verwenden. So sind sowohl die Frischkäse als auch die Zedrig-Pflaiböller mit Kräutern beziehungsweise dem Aroma verfeinert, sie geben einen unverwechselbaren Geschmack.

Andrea hat diesen Wissen nicht etwa in der Küche, sondern in der Küche am Gardasee gelernt, sondern von seiner Großmutter vererbt bekommen. Im Ledroslug Südtirols des Trentino verbirgt sich eine Menge solcher Wiesen-Schätze. Bei einer Kräuterwanderung mit Annetta in einem Nebental, dem Val Concel, wird der Blick für die vielen Blumen und Kräuter geschult. Das Val Concel ist ein kleines Tal, das dank seiner dichten Wälder und schönen Berge (wie etwa dem 2000 Meter hohen Cefre) die „grüne Lunge“ des Ledro als genannt wird. Kak- und Dolomitenregion sorgen hier für viele unterirdische Wasserwege, die für die Pflanzen lebenswichtig sind – auch wenn das Hausbett an der Oberfläche ausgetrocknet scheint.

Hier im Val Concel findet man unglaublich 47 Orchideenarten. Annetta erklärt die verschiedenen Vegetationsperioden, die unter anderem an der Farbe der Blumen zu erkennen sind. Durch die hohen Temperaturen, in der die Pflanzen am Waldrand Sonne abbekommen, ergeben sich bestimmte Farbkombinationen, wie etwa eine blaue Perle gegen Ende Juni, die von Alpeverweiden, gelben Kniebretteln oder der Schalksträucher (Clematis arvensis) gekennzeichnet ist. Anfang bis Mitte Juni wandert man hier eher durch ein gelbes Paradies, jetzt zeigt sich die Natur von ihrer trockensten Seite.

Die Ruhe des Alpensees

Das Ledroslug (Valle di Ledro) umgibt drei stark frequentierten Gardasees ist mit seinem gleichnamigen Lago ein Ort für einen Urlaub mit viel Entspannung. Der malerische Urlaubsort Lago di Ledro ist in die Wälder der Gardasee-Region eingebettet und gilt unter rubeisenden Gästen als Geheimtipp. Das Gewässer gehört zu den submergen Seen des Trentino und ist an fast allen Seiten über ein steiles, steiniges Ufer erreichbar. An vielen Plätzen kann man im Lago di Ledro baden, mit dem SUP herumspazieren oder segeln.

Aus anderen Gründen ist dieser See ebenfalls interessant: Das Gewässer liegt urgeschichtliche Spuren. Zeugnisse bis zurück in die Bronzezeit. Im vergangenen Jahrhundert kamen durch die Abkantung des Wassers für den Bau eines Kraftwerks Teile einer

fast 4000 Jahre alten Pfahlbausiedlung ans Licht. Die Überreste eines großen Dorfes aus der Zeit um 1700 v. Chr. können heute gemeinsam mit zahlreichen anderen Fundstücken aus dieser Zeit im Museo delle Palafitte, dem Pfahlbauuseum in Molveno di Ledro, bestaunt werden. Es gehört seit 2011 zum UNESCO-Weltkulturerbe. Das Museum wurde 2018 erneuert und zeigt Rekonstruktionen sowie originale Teile dieser an Alpinismus-erbestandenen Pfahlbausiedlung. Darunter befindet sich auch ein langer Einbaum.

Somme feiern, im Wald baden
Kommt man von Riva del Garda zum Ledrosee, führt die Straße durch Tannwälder und über Serpentinen hinauf in das Hochtal. Dabei passiert man Prè di Ledro, ein hübsches kleines Dorf am Fuße des Monte Corno (1621 m). Dort wird jedes Jahr im Februar ein besonderes Fest gefeiert – la Festa del Sole. Diese von November bis zum Februar reicht die Sonne dieses in einer Serie gegangenen Dorf nicht. Wenn aber nach vielen dunklen Tagen die Sonne endlich wieder die Kirchdächer von San Giacomo Maggiore erreicht, ist das ein guter Grund zum Feiern in dem kleinen Bergdorf.

Wie so viel Wald steht wie im Trentino, ist nicht nur das zielgerichtetere Wandern, sondern auch das Waldbaden ein Thema geworden: sich langsam auf die Natur einstellen, meditative gehen, alle möglichen Sinneserfahrungen sammeln. Übungen machen. Angenommen werden Einheiten dieser japanischen Methode (Shizen-yoku) in Comano Terme im Grand Hotel Terme mit seiner 14 Hektar großen Parklandschaft voll allem Baumbestand und wirkungsvollem Wasser gegen Hauptprobleme.

In die Natur taucht man hier überall ein – Comano Terme liegt nördlich der Gardasee, nahe beim Naturpark Adamello-Brenna, dem größten Naturschutzgebiet des Trentino. Dieses Thron-Biosphärenreservat soll über das Heimat von einigen Braunbären sein. In diesem Idyll wandert man erst zu Park und dann weiter zu schmalen Bachläufen entlang und über Holzwege. Pfade winden sich durch Laub- und Nadelgehölz und schließlich landet man auf einem Bachlauf mit Tannenzapfen, Schotter oder Kies. Ein Waldleben, das sich bei diversen Forschungen positiv auf den Blutdruck, ein Stressgefühl, den Schlaf, die Konzentration und die Abwehrkräfte auswirken soll. Angenehm sollen bereits 30 Minuten bei diesen Aufwänden im Wald sein, um diese Verbesserungen zu spüren. Was erst, wenn man sich ein ganzes Wochenende in der Natur aufhält?

Architektur schauen per Rad

Es lohnt sich hier – im Angesicht der Drei-Tausender der Berggipfel – größere Kurse durch die Landschaft zu ziehen und auf das Kulturland zu schauen. Von Comano Terme aus lassen sich kleine Dörfer erkunden, darunter eines der angeblich schönsten Italiens. Ranzig so ein schwebendes Bergdorf ist vorreitet für seine Nachbarn: voll kleiner, malerischer Häuser, massiver Steinbauten und alter Kirchen. Und wenn man sich ein E-Bike ausleiht, lässt sich viel hübschere Trentino-Architektur ganz gemütlich erkunden, die Einkiefern natürlich mugebreitet.



STILLES WASSER

Der Ledrosee ist der ruhige Nachbar des Gardasees. Fünf Tage lang führt der Ledro Alps Trek Alpiedj um ihn herum – eine traumhafte Bergtour.

TEXT: FLORIAN SANNTHOJNER | FOTOS: FABIAN WEISS

RASSEGNA STAMPA: ESEMPI

VALLE
DI LEDRO



Trentino. Auf dem Kultberg der Mountainbiker haben es die Menschen meist recht eilig. Wer sich Zeit nimmt und sich fußläufig bescheidet, kann über dem Ledro- und Gardasee Botanik erforschen und und guten Käse kosten.

Der Tremalzo geht auch gemütlich

VON GEORG WEINDL

Richtige Mountainbiker meinen, sie müssen ihn einmal befahren haben. Der Tremalzo zwischen dem nördlichen Gardaseeufer bei Riva und dem Ledrosee ist so etwas wie die Großglocknerstraße für Rennradler oder der Hahnenkamm für Skifahrer. Kultberg und Pflichtübung für die Guten. Am besten auf der klassischen Route: von Riva auf dem schmalen, spektakulären Weg der alten Ponalstraße am Hochufer hinauf nach Pregasina mit einem Stopp im Hotel Rosalino und weiter auf steilen Schotterwegen zum Rocchetta Pass und zum Nota Pass mit dem finalen Tunnel zum Tremalzo Pass auf 1845 Metern Höhe. Für den Rückweg ist die asphaltierte Straße hinunter Richtung Ledrosee und Gardasee eine relativ bequeme Option. Unterwegs erinnert eine Gedenktafel an den deutschen Mountainbikepionier Ulrich Stanciu, der hier oben 1989 für sein neues Bike-Magazin die allerersten MTB-Tests absolvierte.

Strategische Lage

Die Geschichte des Tremalzo war immer schon geprägt von Menschen, die es aus diversen Gründen eilig hatten. Während des Ersten Weltkriegs bauten die Italiener eine Straße vom Gardasee zum Tremalzo, um die Verteidigungslinie gegen eventuelle österreichische Attacken zu stärken. Nach dem Krieg verlief der Weg bis einige Nachbargemeinden auf der Seite des Val di Ledro sich zusam-

mentaten und für eine Sanierung sorgten. Wirklich lebendig wurde es erst mit dem Tourismus. Bis in die 1990er gab es ein Skigebiet, das aber mangels Schnee und Wasser für Beschneidungsmaßnahmen geschlossen wurde.

Orchideen und Akeleien

Abseits der Kriegsgeschichten und Mountainbiker-Sehnsüchte, die beim Bike Festival in Riva fast immer einen ziemlich runden auf dem Tremalzo auslösen, hat die weite Almfläche rund um die Passhöhe auch ihre stillen Qualitäten. Dafür bietet sich die bequemere Anreise vom Ledrosee auf einer solide ausgebauten und kurvenreichen Straße an. Vom Ledrosee gibt's auch eine Busverbindung, die ab Pieve di Ledro eine gute Dreiviertelstunde braucht. Ein Stück unterhalb der Passhöhe befindet sich das Besucherzentrum. Hier erfährt man viel über die bemerkenswerte Flora des Tremalzo. Bereits im 19. Jahrhundert waren hier Botaniker unterwegs, um die Pflanzenwelt zu erforschen, fanden seltene Steinbrechgewächse, Orchideen und Akeleien. Auch heute pilgern Wissenschaftler zum Tremalzo und seiner außergewöhnlichen Flora, zu der mehr als 20 Arten gehören, die auf der Roten Liste registriert und vom Aussterben bedroht sind.

Ein weiterer Grund für einen Stopp könnte die Forschungsstation auf der Bocca Caset sein, auf 1618 Metern etwas abseits der Passstraße. Dort erforschen Wissenschaftler das Flugverhalten von Zugvögeln. Bereits in den frühen



Am Tremalzo, endlich oben angekommen auf dem Berg der Radler-Berge.

1990ern hat man angefangen, Zugvögel in Netzen zu fangen, mit Ringen zu versehen und dann wieder freizulassen. Kurz nach dem Besucherzentrum windet sich die Straße durch Buchen- und Fichtenwälder, bis sich der Blick öffnet auf eine weite, hügelige Almfläche.

Reizte ohne Skibetrieb

Rechts zweigt eine Schotterstraße ab zu einer weiteren Besonderheit des Tremalzo. Das seinerzeit recht

ohne Skigebiet war das Hotel nicht mehr rentabel, es wurde 1997 geschlossen und seinem Schicksal überlassen.

Butter mit Warteliste

Das Ziel hier oben ist auch die Käserei der Familie Oradini, mittlerweile in vierter Generation. Drinnen arbeitet Marco beim Käsen, vor dem Haus spielen die Kinder, wo sommers schwarzweiß gelackte Rinder grasen. Die Geschäfte laufen generell nicht schlecht, die Leute kaufen heute anstelle der üblichen Souvenirs lieber einheimische Produkte wie unseren Käse, sagt Marco. Nur war es wegen Corona eine eigenartige Zeit, fügt er hinzu. Die Bergkräuter dürfen auch ein Grund dafür sein, dass die Butter der Oradini gefragt ist, dass es Vorbestellungen und Wartelisten gibt und die Einheimischen extra mit dem Auto rauffahren. Inzwischen sind auch die Mountainbiker da und machen es sich auf den Bänken zwischen Käserei und Hofladen bequem. Die Abfahrt kann noch warten.

LEDROSEE UND TREMALZO

Schlafen: Bed and Breakfast Ai Casai am Nordufer: elegante Villa, große Liegewiese, Pool, Seeblick www.ledrovalley.it
Agrotourismus: Bosc del Meneghin für Naturliebhaber, www.boscdelmeneghin.com
Einkehren: Rund um den Tremalzopass z. B. das Rifugio Garda, das Ristorante da Fichetto und die Käserei der Familie Oradini.

repräsentative Hotel Tremalzo war zu Zeiten des Skitourismus die Topadresse. Man kann sich gut vorstellen, dass hier oben auf dem sanft hügeligen und recht übersichtlichen Terrain ansprechende Pisten für eher gemütliche Skifahrer waren. Für die italienische Art des Skifahrens mit Sonnenterrassen vor dem Lokalen zum gediegenen Dolce far niente.
Die Ristoranti und Ferienwohnungen gibt es heute noch. Aber

3/11 - Lago di Ledro in Trentino: le spiagge e le passeggiate da non perdere. E le...



3 / 11 - Lago di Ledro: le spiagge

Un laghetto di montagna dalla acque turchesi e pulite, che raggiungono in estate anche i 24 gradi: il Lago di Ledro è uno scenario incantevole per un tuffo. E per praticare sport acquatici - dalla vela al windsurf dal SUP alla canoa - o fare un giro in pedalò per esplorare angoli nascosti e spiaggette appartate.

Quattro le spiagge principali intorno al lago: una a **Pieve di Ledro** sulla sponda nord-ovest, un'altra, la più grande e soleggiata con un bel prato verde, a **Molina di Ledro** in località Besta.

Sulla sponda nord del lago c'è la **spiaggia di Mezzolago**, mentre si trova a sud quella di **Pur**, dove un tratto è riservato agli amici a 4 zampe.

Publicità

3. A special cooking class

From the fields to your plate, a cooking lesson on botany and local traditions. This truly unique experience from the land to the table started in the morning, when we were welcomed by chef Andrea, who brought us to the nearby fields to collect wild herbs, flowers and plants, and then off we went in the kitchen to prepare local dishes and learn how to incorporate fresh ingredients into the cooking.

The meadows and fields of Ledro Valley are home to a green treasure trove that is just waiting to be explored!



BLU

VALLE
DI LEDRO

GARDA
TRENTINO



Il nuovo magazine del Garda Trentino: una pubblicazione trilingue per ispirare i visitatori alla scoperta di storie, luoghi e suggestioni

40.000 copie

Distribuito a tutti i partner premium

GUEST EXPERIENCE

VALLE
DI LEDRO

GARDA
TRENTINO

9 uffici: brand touchpoint sul territorio
+65K visitatori uffici
+14,6K contatti telefonici
+4,5K richieste informazioni via mail
+2,9K richieste booking inviate

2 info point a Ledro




GARDA GUEST CARD

VALLE
DI LEDRO

GARDA
TRENTINO

Una vasta gamma di servizi a titolo gratuito e/o con scontistiche: trasporto pubblico, Bus&Go, navigazione, accesso a musei, Ascensore del Bastione e molto altro ancora...

+150€ di valore!



GARDA GUEST CARD

VALLE
DI LEDRO

GARDA
TRENTINO

Attività incluse

- Museo delle Palafitte
- Laboratorio Foletto
- Maso dell'Apicoltore
- Birrificio Leder
- Troticoltura Armanini



FOLLOW US!

VALLE
DI LEDRO

GARDA
TRENTINO

GRUPPO FACEBOOK OPERATORI



VALLE
DI LEDRO



GRAZIE PER
L'ATTENZIONE



CASSA RURALE
DI LEDRO
CREDITO COOPERATIVO ITALIANO

