



INCONTRO OPERATORI

Riva del Garda e Tenno



CHI SIAMO

CHI SIAMO



La passione per il luogo in cui viviamo è la caratteristica che ci accomuna.

Un gruppo di oltre 30 professionisti, un team giovane e pragmatico, impegnato su progetti innovativi per lo sviluppo strategico di prodotti, servizi e promozione, coerenti con il principio che guida la nostra vision: **Stay Young**



STATEMENT CDA



Programma del nuovo
CDA: **Coinvolgimento e
Territorio**

**Attento lavoro di relazioni
con tutte le anime dei
territori e le istituzioni:** pro
loco, consorzi, albergatori,
PAT, Comuni, Comunità del
Garda, organizzatori di
eventi, circoli velici, etc. **per
progettualità condivise**

COSA FACCIAMO

OUTDOOR PARK



Progetto dedicato all'infrastrutturazione e gestione outdoor del territorio – con creazione squadra **Garda Rangers**

GARDA RANGERS



6 GarDA Rangers (+ 2 per lavori specialistici in falesie e vie ferrate)
3 attivi dal 14 marzo 2022
3 attivi dal 20 marzo 2023

NUOVA SEGNALETICA MTB



Analisi per nuovo concetto di orientamento e mobilità su tutto il territorio

Un unico fil rouge tra mappe, bacheche, segnavia, tra online e offline

Bike Festival 2022: presentazione prototipo su Monte Brione

Estate 2023: progetto pilota esteso Valle di Ledro

NUOVA SEGNALETICA MTB



Freccia direzionale:
destra, sinistra, dritto, su, giù

Numero e nome percorso

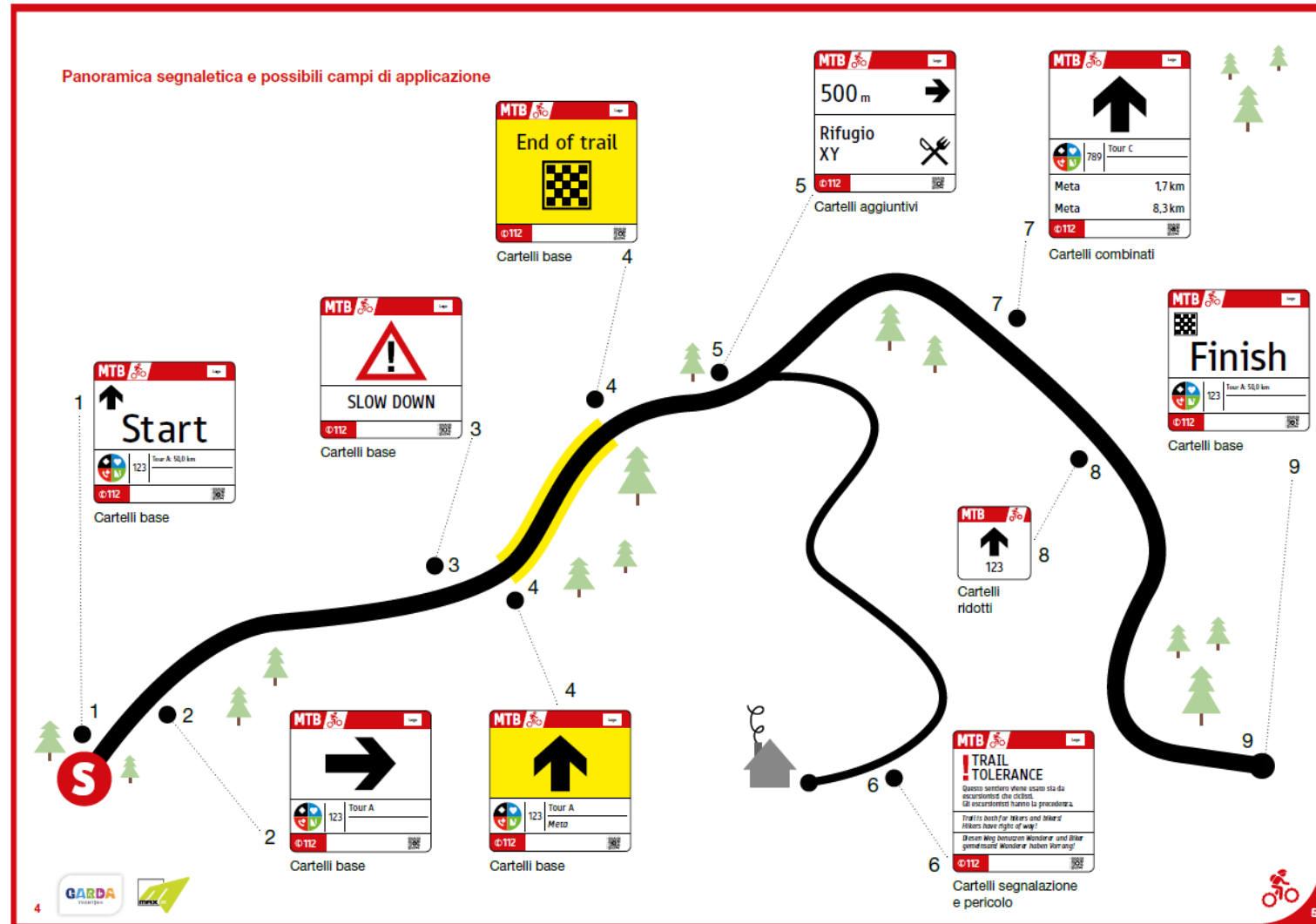
SISTEMA CLASSIFICAZIONE ITRS:
difficoltà tecnica, allenamento,
esposizione e fattore wilderness

Possibilità di tabelle combinate:
più percorsi stessa tabella,
inserimento mete intermedie,
profilo altimetrico...

Tabelle attenzione, trail tolerance...

NUOVA SEGNALETICA MTB

Panoramica segnaletica e possibili campi di applicazione



TRAIL MANAGEMENT





Implementazione di un sistema di controllo e di gestione delle infrastrutture dell'Outdoor Park tramite il sistema Outdoor Active



	GARDA TREK-Medium cartello 23	ID	IT-22-022191-019
		Incarichi aperti	0
		Responsabile	Riccardo De Nardi
		Numero di segnali stradali	
ID	801583980	Aggiornato	04.11.2022 Riccardo De Nardi
		ID esterno	app-dms-v4-android.21527...
+ Responsabile ...			
	GARDA TREK- Medium cartello 22	ID	IT-22-022191-018
		Incarichi aperti	0
		Responsabile	Riccardo De Nardi
		Numero di segnali stradali	
ID	801583967	Aggiornato	04.11.2022 Riccardo De Nardi
		ID esterno	app-dms-v4-android.21527...
+ Responsabile ...			
	cartello mancante Garda trek medium	ID	IT-22-022191-017
		Incarichi aperti	1
		Responsabile	Riccardo De Nardi
		Numero di segnali stradali	
ID	801583936	Aggiornato	04.11.2022 Riccardo De Nardi
		ID esterno	app-dms-v4-android.21527...
+ Responsabile ...			

PERCORSI BIKE FESTIVAL

GARDA
TRENTINO






Pulizia e manutenzione ordinaria dei percorsi di gara del Bike Festival.

MANUTENZIONE ORDINARIA PERCORSI MTB



Interventi di manutenzione
ordinaria dei percorsi MTB
dell'Outdoor Park Garda Trentino



SENTIERO MTB 734

GARDA
TRENTINO





Lavori di realizzazione ex-novo di una variante al percorso MTB 734 tra Malga Grassi e Campi per evitare zona franata.

Il primo percorso creato da zero per le MTB

Inaugurazione 21 settembre

MANUTENZIONE PONALE



Pulizia frequente canalette di scolo e pulizia di tratti e massi ceduti

MANUTENZIONE PONALE





Taglio dell'erba sul sentiero della Ponale, da Riva alla galleria della Provinciale della val di Ledro.



MONTE BRIONE

Realizzazione nuova staccionata per la festa degli alberi e preparazione delle buche per la piantumazione delle piantine.



BASTIONE



Posa elemento arredo Games of Cubes e delle bacheche nei pressi dell'entrata e al Bastione per presentare offerta trekking e vie ferrate in zona e la storia della fortezza

COLONNINE BIKE STOP



Continua manutenzione con sostituzione eventuali attrezzi mancanti di 50 colonnine Bike Stop


28 Alto Garda
4 Comano
10 Valle dei Laghi
8 Valle di Ledro

SOVA: SQUADRA ALTO GARDA E LEDRO

GARDA
TRENTINO



SENTIERO DEVA – S. LORENZO






Sistemazione del percorso tramite taglio piante, erba e sistemazione del fondo

GROTTA CAMERONA



Sistemazione del percorso d'accesso alla Grotta e taglio erba all'ingresso

PERCORSO MTB LAGHISOI-TENNO



Taglio erba, pulizia canalette e sistemazione del percorso MTB di collegamento tra il tennese e i Laghisoi

TOILETTE



Servizio di pulizia e manutenzione delle due toilette realizzate con il contributo della Comunità Alto Garda e Ledro:

LAGO DI TENNO

- pulizia 3 volte a settimana da giugno ad ottobre, 2 volte in primavera ed autunno
- media di 1.800 utilizzi la settimana

RIVA DEL GARDA: progettazione in standby – comune in contatto con le scuole per concorso d'idee



SVILUPPO PRODOTTI TURISTICI

OUTDOOR
VACANZE CON GUSTO
MICE
INVERNO
AUTOSTOP





EVENTI PRODOTTO
Bike Festival
Mese del Gusto
Frantoi Aperti
Regate veliche
+ 100 eventi internazionali supportati / co-organizzati
Eventi Natale (Novità 2023: Grinch)
Notte di Fiaba



BIKE

FESTIVAL

RIVA DEL GARDA



Xperience

GARDA
TRENTINO



GARDA TRENINO EXPERIENCE

Programma settimanale
di attività esperienziali
ed esclusive in vendita solo
attraverso canali APT

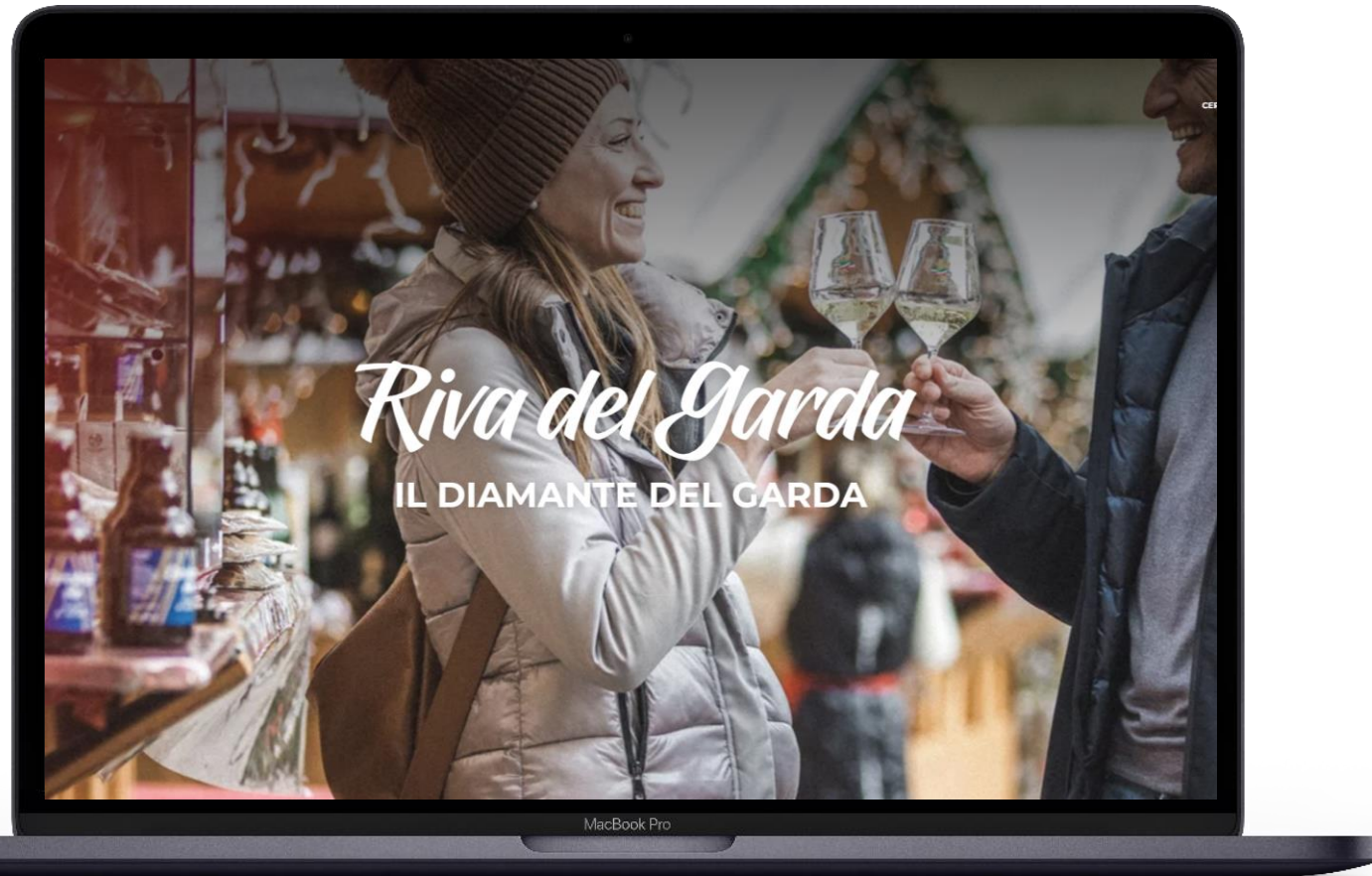




Una vasta gamma di attività
multimediali, targetizzate e
mirate

PROMOZIONE

SITO WEB



+4,9K pagine indicizzate
su Google

1,3 ML utenti

1,8 ML sessioni

+3,9 ML visualizzazioni
di pagina

SOCIAL MEDIA




 Garda Trentino
10 novembre alle ore 11:55 · 🌐

Vuoi fare un salto indietro nella storia con noi? 🏰 A pochi chilometri dalle spiagge di Riva del Garda, precisamente a 800m sul Monte San Martino ai Campi, si trova un sito archeologico imperdibile per gli amanti di storia e leggende. 📖

Negli scavi sono stati ritrovati reperti risalenti all'età del Bronzo, del Rame e del Ferro!

Trovi tutte le informazioni qui: 📄 <https://bit.ly/arqueo-san-martino...> Altro...



Vedi insight

Mettilo nuovamente in evidenza

👤 Nadia Bellotti, Luca Angeli e altri 3681

💬 Commenti: 32 🔄 Condivisioni: 72



+207K follower
+280 post pubblicati
+4,5K stories
+950K visualizzazioni reel

#gardatrentino
@gardatrentino

Benchmark

Contenuto

Panoramica

Contenuti

Video

Prestazioni

Benchmark

Pubblico

Fedeltà

Mantenimento

Ricavi



Visite alla Pagina e al profilo

Esporta

Visite alla Pagina Facebook ⓘ

5682 ↑ 12%



Visite al profilo Instagram ⓘ

5113 ↑ 19.7%



Nuovi "Mi piace" e follower

Nuovi "Mi piace" sulla Pagina Facebook ⓘ

693 ↑ 46.5%

Nuovi

520 ↓ 14.8%

DIGITAL MARKETING 2022

43 campagne social

+16ML persone raggiunte

+98,7 ML impression

+805K click

+451K reazioni

+97K contatti newsletter



PR 2022
34 comunicati stampa
+300 media ospitati in loco
+100 media incontrati
all'estero

RASSEGNA: +500 uscite



TAG 1

Riva del Garda – Garda

47 km

Die „Strada Gardesana“ rund um den Gardasee ist eine der spektakulärsten Strecken der Welt, ein Roadtrip um einen Sehnsuchtsort! Den ich allerdings nicht mit dem Auto, sondern mit dem Fahrrad machen will. Das Studium der Karten zeigt mir eine Route teils auf der Straße, teils auf Radwegen, teils über Uferpromenaden. An die 150 Kilometer lang. Und unzählige in die Felsen geschlagene Tunnel, vor denen ich tatsächlich gehörigen Respekt habe. Bin ich verrückt?

Rennrad-Fans schaffen die Tour locker an einem Tag, ich plane mit vierein, will schließlich den See genießen, rede ich mir ein. Der Genuss geht in Riva del Garda los. Linksherum fahren, hat man mir geraten, immer die Uferseite entlang. Kurz nach Torbole tut sich schon ein Schlund vor mir auf – der erste Tunnel. Ich knipse das Licht an und entdecke einige Sportkletterer, die sich an der äußeren Felswand des Lochs emporhangeln. Dann lieber doch in den beleuchteten Stollen hinein als diese Wand hoch, bei der mir schon beim Schauen schwindelig wird. Ich ziehe meinen Helm enger, dann verschlingt mich die Höhle. Lärm von hinten, der lauter wird. Ein Auto überholt. Noch eins. Noch eins. Unangenehm. Zum Glück spuckt mich der Tunnel bald wieder aus.

Für einige Kilometer liegt nur ein Steinmüerchen zwischen mir und dem felsigen Abgrund, dann weichen die Felsen etwas zurück, gewähren mehr Platz. Ich wechsle zwischen Uferradweg und Straßenrand hin und her. Die große Konstante ist der See, der Lago di Garda, mit 370 Quadratkilometern der größte Italiens. Kleine Kieselsteinbuchten reihen sich an seinen Ufern, dort schimmert das Wasser karibisch klar, draußen schwarzblau. Weiter südlich ist die Burg von Malcesine zu sehen. Wie sie da im Sonnenlicht liegt, hat sie was von einem Spielzeug.



1

Und bald schon laufe ich durch die mittelalterlichen Gassen des Städtchens mit seinen Gebäuden, an denen Rosen ranken. Die Düfte von Knoblauch, Tomatensoße und gegrilltem Fisch liegen in der Luft. Ich esse eine Pizza, dann radle ich weiter. Stets im Blick: die einzigartige Kulisse mit ihrem Mix aus alpinem und mediterranem Flair – Bergspitzen und Olivenhaine.

Südlich von Torri del Benaco geht es in Richtung der Halbinsel Baia delle Sirene leicht bergauf. Kein Vergleich zu den Steigungen der Giro-d'Italia-Königstappen rund um den See, aber eben auch nicht flach. Und nicht flach ist für mich Amateur schon: zu steil. Außerdem bläst mir der Ora entgegen, der berühmte starke Gardasee-Nachmittagswind. Ich trete, komme aber kaum voran. Absteigen? Nein, sagt der Stolz. Ich keuche, fluche, schwitze – da überholt mich eine Dame. Lächelnd, Grüßend. „Schönen Tag noch!“ Der Motor ihres E-Bikes ist klein, kaum zu sehen. Gehört verboten, so ein Doping, denke ich und strampel mich weiter ab.



2

1. Rad-los Die Via Fiume in Riva del Garda ist Fußgängerzone 2. Rast Die Enten mögen auch den Brunnen an der Piazza Garibaldi Giuseppe 3. Ausichtreich In Riva del Garda hat man See-Berg-Blick

È

proprio vero, tendiamo a non apprezzare abbastanza le cose a cui siamo abituati. Ci sembrano scontate, banali. Succede spesso anche con i luoghi, ma basta “staccare” un po’, allontanarsene, per riuscire a cogliere appieno la bellezza. Mi capita sempre quando torno in Italia e mi è successo anche questa volta, appena arrivata sulle sponde trentine del Lago di Garda. Sul lungolago di Riva del Garda non ho potuto fare a meno di fermarmi a guardare il paesaggio: le coltivazioni di ulivi, viti e alberi da frutto tutto intorno, la bellezza del lago e dei monti che lo circondano. L’eco del passato qui è ancora viva: dai Romani al Medioevo, senza dimenticare l’epoca d’oro degli Asburgo, sono numerose le tracce lasciate da chi si è stabilito su queste sponde. Le riscopro passeggiando fra i vicoli di Riva del Garda, Arco, Torbole e Canale di Tenno, dove gli splendori del passato si fondono con la bellezza della natura.

RIVA DEL GARDA

Il salotto del Lago di Garda

Elegante e austera. Riva del Garda si presenta così a chi la visita per la prima volta, almeno è questa l'impressione che mi ha dato appena arrivata. Le case colorate, le strade ben curate, l'eleganza dei palazzi, tutto concorre a rendere Riva del Garda una cittadina ricca di fascino. Per ritrovare la parte più antica bisogna andare al quartiere Marocco, che prende il nome dai cumuli di frana, in dialetto maroc, che si sono staccati dalle pendici dei monti circostanti e sono ancora inglobati nelle mura di diverse case del quartiere. Passando sotto Porta San Marco si raggiunge direttamente il cuore più vivo della città. Viale Dante e Via Roma sono strade lastricate e chiuse al traffico, piene di locali e tavolini all'aperto che si riempiono all'ora dell'aperitivo. Qui si respira la vera atmosfera di Riva del Garda. Sedetevi, ordinate uno Spritz e godete dello struscio, dei palazzi eleganti e del clima mite praticamente tutto l'anno. Uno dei monumenti più rappresentativi di Riva è la Torre Apponale, 34 metri di altezza e 165 gradini per arrivare fino in cima. Le prime notizie che la riguardano risalgono al XIII secolo. In passato aveva una funzione di sorveglianza e difesa della

città, mentre oggi è uno dei punti panoramici più interessanti: dall'alto la vista è bellissima e spazia dal lago al Monte Baldo. Se alzate lo sguardo scorgete l'Anzolim de la tor, un segnamento dorato a forma di angelo, diventato uno dei simboli di Riva del Garda. Così come la Rocca, l'antica fortezza medievale circondata dalle acque, trasformata nell'Ottocento, durante la dominazione austriaca, in caserma e poi diventata, alla metà del Novecento, sede del Mag, il Museo Alto Garda, tre piani divisi in pinacoteca, sezione archeologica e sezione storica. Se si alza lo sguardo verso il Monte Rocchetta l'occhio è catturato dal Bastione, una fortezza a difesa della città eretta dai Veneziani nel XVI secolo. Per raggiungerlo le opzioni sono due: una camminata di una ventina di minuti lungo un sentiero nel bosco, oppure prendere l'ascensore panoramico, che arriva a destinazione in due minuti. Oltre ai resti del Bastione, troverete anche un locale dove mangiare specialità gastronomiche con una vista ineguagliabile su tutto il Lago di Garda trentino. Ancora più in alto rispetto al Bastione si trova la Cappella di Santa Barbara, scenografica di notte, quando la montagna è completamente al buio e brilla solo la luce della cappella.

STUDIO APERTO

La passione per la corsa



Rai 3 HD



ANTEPRIMA
PETROLIO
longevità

Luigi Fontana
MEDICO E SCIENZIATO



(Önogastronomische) Entdeckungen im Garda Trentino



Der Gardasee ist bei den Deutschen so beliebt wie kaum ein anderer See im europäischen Raum. Besonders der nördliche Teil im schönen Garda Trentino lockt zu Wassersport wie Windsurfen und Segeln, zu Kletterabenteuern oder Bikeausflügen. Aber da gibt es noch so viel mehr, was das Garda Trentino zu bieten hat!

Ledrotal – unberührte Natur mit smaragdgrünem See

Wer auf der Suche nach einem ruhigen Ort ist, an dem man sportliches Vergnügen mit Entspannung in den Bergen kombinieren kann, der begibt sich ins rund 600 Meter höher gelegene Ledrotal. Längst sind die Zeiten vorbei, als man sich wagemutig auf einer schmalen Serpentinstraße den Ledrosee erobern musste. Heute geht es von Riva aus über die Strada Statale in nur 20 Minuten in das herrliche Tal, das in allen Grün-Nuancen schimmert.

Eingebettet zwischen hohen Bergen, Wiesen und üppigen Wäldern liegt der smaragdgrüne Le-

drosee wie ein Kleinod. Gleich am Anfang des Sees überrascht eine kulturelle Besonderheit. Kurz hinter Molina wurden beim Anlegen eines Wasserkraftwerkes 1929 Pfahlbauten aus der Bronzezeit entdeckt. Sie zeugen davon, dass Mensch und Natur hier schon seit über 4.000 Jahren in harmonischer Verbundenheit leben. Seit dem Jahr 2011 gehört das Pfahlbau-Dorf zum UNESCO Weltkulturerbe. Im Museo delle Palafitte (dem Pfahlbau-Museum) können sich Besucher über die Bauten und das Leben einst informieren.

13 kleine Ortschaften reihen sich wie Perlen entlang des Sees oder ziehen sich hinein in das abzweigende Tal Val Conceli. Mehrere hübsche Campingplätze mischen sich darunter.

Im letzten Ort des „Sacktales“, in Lenzumo treffen wir Kräuterpertin Annamaria auf einer Wan-

derung durch den nahegelegenen Mischwald. Sie erklärt, welche Schätze sich in den Wiesen und Feldern des Ledrotales verbergen: Blumen, Pilze, Wildkräuter, sogar Orchideen sind darunter. Viele der Pflanzen sind endemisch, denn nur hier finden sie den für sie notwendigen Lebensraum. 1200 verschiedene Pflanzenarten pro Quadratmeter gebe es, so Annamaria. Daher ist das Gebiet auch ein UNESCO geschütztes Biosphärenreservat.

Man könnte stundenlang weiterwandern und würde immer wieder Neues entdecken, aber wir haben noch etwas vor. Im Natural Retreat-Hotel DaElda erwartet uns Küchenchef Andrea, mit dem wir nochmals kurz zu den Wiesen zurückgehen: diesmal jedoch, um Kräuter zu sammeln. Roter Klee, Löwenzahn, Wegerich, Silene und so manch anderes kommt ins mit-

Blick vom Hinterland auf den Gardasee

geführte Körbchen. Gewaschen und gezupft wird später alles für die Füllung unserer köstlichen Lachsforelle. Vom Feld auf den Teller: So schmeckt es am besten!

Dann heißt es: Ab an den See! Ob an einem der schönen Strände nur etwas in der Sonne liegen und faulenzeln, im glasklaren Wasser eine Runde schwimmen, Kanu fahren oder Stand Up paddeln – hier gibt es zahlreiche Möglichkeiten, um einen entspannten oder sportlichen Nachmittag zu genießen. Den Tag lässt man am besten im rustikalen Rifugio al Faggio bei Trentiner Spezialitäten ausklingen. Die hervorragende Küche überzeugt mit traditionellen Gerichten wie Carne salada con fagioli, Panzerotti oder Gulasch mit Polenta.

Eine weitere Entdeckung ist das Tal von Comano, das man von Sarca im Valle dei Laghi aus erreicht. Es ist von der UNESCO ebenfalls als Biosphärenreservat anerkannt und bekannt durch die Thermen von Comano. Die Felder und Hänge der angrenzenden Ortschaften Lomaso, Bleggio und Stenico und das hübsche historische Örtchen Rango sind durchkreuzt von Wegen und kleinen



Im Tal von Comano



Die Pfahlbauten am Ledrosee



Canale di Tenno

Straßen. Ideal für ausgiebige Fahrradtouren. Vorbei an den Palafitte di Fivavé gelangt man schließlich wieder hinunter nach Riva, an den herrlichen Gardasee.

Wer hier noch Zeit für einen Ausflug hat, erreicht vom türkisfarbenen Tennosee aus in einem etwa 20 minütigen Spazierweg Canale di Tenno. Es ist ein ganz besonderes Bergdorf, das in die sanfte, mediterrane Hügellandschaft des Garda Trentino gebettet ist und von mittelalterlichen Zeiten erzählt. Schon seit 70 Jahren ziehen die alten Steinhäuser, die Gewölbe, geschmückten Balkone und engen Gassen zahlreiche Künstler an. So findet man hier auch das „Haus der Künstler“, das als Treffpunkt für Kunstschaffende aus ganz Europa dient. Ausgezeichnet als eines der „Borghi più belli d'Italia“ bietet Canale beim Festival „Rustico Medioevo“ die Möglichkeit, das Leben von früher authentisch nachzuvollziehen.

Das Valle dei Laghi

Ein Tal, das sieben Seen birgt und sich von Süden nach Norden erstreckt, eingebettet zwischen der Sarca und den Hügeln, die das Etschtal ankündigen. Seine bekanntesten Seen sind der Terlago-See und der Lago di Toblino. Dank seiner geologischen Beschaffenheit gedeihen hier üppige Weinreben. So ist es seit Jahrhunderten die Heimat hervorragender Erzeugnisse: Hier entstehen edle Weine, der Vino Santo Trentino DOC und der echte Trentiner Grappa. Bei der modernen Cantina Toblino kann man weit mehr, als „nur Wein einkaufen“, denn hier ist auch die Hosteria Toblino inte-

griert. Sie ist ein kleines Juwel für den Genuss der Trentiner Önogastronomie. Küchenchef Sebastian Sartorelli zeichnet hier verantwortlich für köstliche Kreationen aus lokalen und saisonalen Produkten in Kombination mit exzellenten Weinen. Verbindungen schaffen – das ist eine der Stärken des jungen Chefs, Sohn einer deutschen Mutter und eines süditalienischen Vaters. „Maximaler Respekt vor Rohstoffen, ohne ihr Wesen zu verändern. Kreativität, Qualität und Liebe zum Detail. Kochen mit einem Lächeln. Das ist die wesentliche Zutat in meiner Vorstellung vom Kochen.“ So gibt es neben der saisonalen Speisekarte jeden Tag einige verschiedene Vorschläge, gepaart mit den Weinen der Cantina. „Da sind Geselligkeit und Wohlbefinden garantiert“, meint auch Franco Zanella, der sowohl die Cantina als auch die Hosteria leitet.

Sunset Aperitivo

Ein kulinarisches Erlebnis ganz anderer Art ist ein Sunset Aperitivo. Am Porto San Nicolò in Riva trifft man sich. Das weiche Licht des nahenden Sonnenuntergangs fällt auf den Bug des Segelboots, das uns zum exklusiven Aperitivo weit hinaus auf den See bringt. Wellenschlag, Wind und manchmal ein kleiner Spritzer Wasser gehören im Garda Trentino einfach dazu und machen die Stimmung perfekt! Dazu gesellt sich köstlicher Ferrari Trentodoc Schaumwein und Fingerfood mit Seefisch, Carne Salada und Trentingrana, der lokale Hartkäse. Schöner kann ein Sonnenuntergang kaum sein! Zu buchen über das Tourismusamt.



#74 Garda

Racconti di viaggio

28 ott · 19 min 17 sec.



Descrizione dell'episodio

Un vero paradiso per chi ama la vacanza attiva, trekking, arrampicata, bicicletta e anche gli sport acquatici come canoa, windsurf e vela: il Garda Trentino è la destinazione perfetta. Ma se come me amate di più il buon cibo, l'arte, la storia, i musei e la cultura scoprirete che il Garda Trentino è la meta perfetta anche per voi, in ogni stagione.

La puntata n. 74 di Racconti di Viaggio nasce da un gradito invito da parte del team di Garda Trentino e ci porta quindi alla scoperta della punta settentrionale del lago più grande d'Italia!

Il sito per organizzafre il vostro viaggio -> www.gardatrentino.it

Tutte le info sulla Garda Guest Card -> <https://www.gardatrentino.it/it/organizza/garda-guest-card>

Account Instagram di Garda Trentino -> <https://www.instagram.com/gardatrentino/>

I luoghi che ho visitato:

- Centrale idroelettrica di Riva del Garda https://www.gardatrentino.it/it/info/centrale-idroelettrica-riva-del-garda-hydrotour-dolomiti_3830
- Centrale Fies <https://www.centralefies.it/>
- Tagliata del Ponale https://www.gardatrentino.it/it/experience/mondo-ponale_9398
- Molino Pellegrini https://www.gardatrentino.it/it/info/molino-pellegrini_4022
- Torre Apponale https://www.gardatrentino.it/it/info/la-torre-apponale_4299
- Il quartiere Marocco di Riva del Garda https://www.gardatrentino.it/it/info/via-fiume-e-il-quartiere-del-marocco_4313
- MAG il Museo dell'Alto Garda https://www.gardatrentino.it/it/info/la-rocca-di-riva-del-garda-sede-del-mag_4293
- Agraria, per shopping e degustazione di prodotti tipici https://www.gardatrentino.it/it/info/agraria-riva-del-garda_3639


Gardasee

Italien Grüne Bergwiesen, graue Steilwände, tiefblaues Wasser: Gardasee ist ein Touristen-Magnet. Im Herbst werden kulinarische Produkte aus der Region gefeiert – zum Beispiel Oliven und Trauben



Gardasee

ITALIEN



Giorgio Planchenstainer

Der 64-Jährige aus Riva del Garda widmet sich schon sein Leben lang leidenschaftlich der Landwirtschaft. Mit seiner Familie betreibt er einen Hof, eine Gärtnerei und einen Agriturismo. Seit 2011 ist er zudem Präsident einer Genossenschaft, in der rund 300 Oliven- und Weinbauern organisiert sind.

Mit rund 370 Quadratkilometern ist der Lago di Garda der größte See Italiens. Und er ist ein Lieblingsziel vieler Urlauberinnen und Urlauber, insbesondere der deutschen. Schon Goethe schwärmte: „Die warme Luft, der Duft der Zitronengärten, das Flanieren an den freundlichen Seepromenaden – der erste Hauch des Südens für alle, die aus dem Norden kommen.“

Auch über zwei Jahrhunderte später wissen Italienreisende diese Vorteile zu schätzen. Wobei Insider gern im Herbst vorbeischauen, wenn sich mit den heißen Temperaturen auch die Besuchermassen des Hochsommers verabschiedet haben. Der in Riva del Garda lebende Landwirt und Agriturismo-Betreiber Giorgio Planchenstainer erzählt, was die Nebensaison außerdem attraktiv macht: „Im Oktober und November kann man die Ernte verschiedener Früchte beobachten. Allen voran Trauben und auch Oliven, die meist noch traditionell per Hand gelesen werden.“ Dabei umwickeln die Bauern den Fuß der Olivenbäume mit Tüchern und schütteln die goldgrünen Steinfrüchte mit einem langstieligen Rechen aus den Zweigen.

Von der Ernte zum Verzehr ist es oft nicht weit. Die frische Ware wird auf den zahlreichen Bauernmärkten feilgeboten – und bei einer Reihe kulinarischer Veranstaltungen. Oliven-Fans streichen sich das erste Novemberwochenende im Kalender an. Das ist der traditionelle Termin für die „Frantoi aperti“, die „offenen Ölmühlen“ in der Region Garda Trentino. Als Präsident der größten Genossenschaft repräsentiert Planchenstainer rund 300 Wein- und Olivenbauern, die ihre Ernte →





brantdaugherty Lake Garda, Italy

brantdaugherty Finally I have found a background as majestic as I am
@gardatrentino @lidopalacelakegarda
18 sett Vedi traduzione

gardatrentino Super Brant! Thank you for the visit
18 sett Rispondi Vedi traduzione

mayely.marcia
18 sett Mi piace: 1 Rispondi

vandoornpieter
18 sett Mi piace: 1 Rispondi

mateuspaesb
18 sett Mi piace: 1 Rispondi

my_french_christmas_spirit Have nice vacations in Italy! So glad to be able to wear summer clothes again
18 sett Mi piace: 1 Rispondi Vedi traduzione

js_carlos18
18 sett Mi piace: 1 Rispondi

danyguzzi10 Welcome! π
18 sett Mi piace: 1 Rispondi

brunatm7
18 sett Mi piace: 1 Rispondi

mahmudun_nabi24
18 sett Mi piace: 1 Rispondi

angeltwinkle7 Beautiful
18 sett Mi piace: 1 Rispondi Vedi traduzione

lellykelly88 Beautiful!
18 sett Mi piace: 1 Rispondi Vedi traduzione


bartpaschke Wow! Look at that place! I'd never leave!
18 sett Mi piace: 1 Rispondi Vedi traduzione

lindaq691 Love the father and son pic so cute
18 sett Mi piace: 1 Rispondi Vedi traduzione

brantdaugherty Nothing comes close to the majesty

Piace a stefanocavada e altri
12 LUGLIO

Aggiungi un commento... Pubblica





MULTISPORT

Alto Garda Trentino: itinerari a piedi o in mountain bike verso panorami mozzafiato

Gazzetta
ACTIVE

Gazzetta Active:
tutte le notizie

I migliori itinerari sull'Alto Garda Trentino: i sentieri da percorrere a piedi o in mountain bike per escursioni che portano verso panorami fantastici

Monica Conforti

23 giugno - 11:25 - MILANO



Canale di Tenno mit den mittelalterlichen Häusern und Gassen

Dieses **mittelalterliche Dorf** wurde nicht umsonst zu einem der schönsten Dörfer Italiens gekürt. Die engen Gassen des kleinen Ortes sind überwiegend mit kleinen Feldsteinen gepflastert. Schon alleine das schafft viel Atmosphäre. Vor allem aber sind es die schönen, alten Steinhäuser die den Ort ihren Charme geben. Dicht aneinander gereiht stehen sie noch in **traditioneller Bauweise**. Teilweise sind Häuser mit Bögen verbunden unter denen man hindurchgeht und es gibt kleine Tore zu den Eingängen des Dorfes. Und obwohl Canale nur ein paar Straßenzüge hat, gibt es ein paar kleine Restaurants und Bars. Canale kannst du wunderbar verbinden mit einer Wanderung zum **Rifugio San Pietro**, so haben wir es gemacht. Oder du startest von hier aus zu einem Spaziergang zum Tennosee. Beides sind schöne Möglichkeiten!

AMBASSADOR



Ruggero Tita



Stefano Ghisolfi



Eleonora Farina



Nicola Duchi



Chiara B. Floriani



Bruno Martini



Nicolò Renna



Sara Daldoss

MATERIALI INFORMATIVI



gardatrentino.it



gardatrentino.it

#gardatrentino f @

Produzione mappe, flyer e brochure per raccontare ogni aspetto del Garda Trentino ai nostri ospiti!

ORA

GARDA
TRENTINO



ORA: Un nuovo concetto di guida turistica, unica nel contesto provinciale

2024: nuova edizione!

THE **GARDA TRENTINO** GUIDE
IT | DE | EN

BLU

GARDA
TRENTINO



Nuovo magazine trilingue d'ispirazione dedicato al Garda Trentino, distribuito annualmente presso le strutture ricettive del territorio

GUEST EXPERIENCE



9 punti sul territorio

+76K visitatori uffici

11K contatti telefonici

Uffici Riva del Garda e Tenno

+42,7K visitatori

(Riva Porto +152% / Tenno +58,7%)

+4K contatti telefonici



GARDA GUEST CARD




Una vasta gamma di servizi a titolo gratuito e/o con scontistiche: trasporto pubblico, Bus&Go, navigazione, accesso a musei, Ascensore del Bastione e molto altro ancora...

+150€ di valore!

+97K persone abilitate

71% hanno usato i servizi



GARDA GUEST CARD



Attività incluse

- Ascensore panoramico
- Navigarda
- MAG Riva del Garda
- Torre Apponale
- Centrale Idroelettrica
- Alto Garda Golf
- Produttori tipici...



MOBILITÀ: BUS&GO



Seconda edizione progetto di mobilità integrativa del trasporto pubblico, in collaborazione con Comuni di Arco, Riva del Garda e Nago-Torbole

34.000 persone trasportate



PROGETTO #BESTPLACETOWORK

CREW CARD: +1200 CARD

GT ACADEMY: +1050 PAX

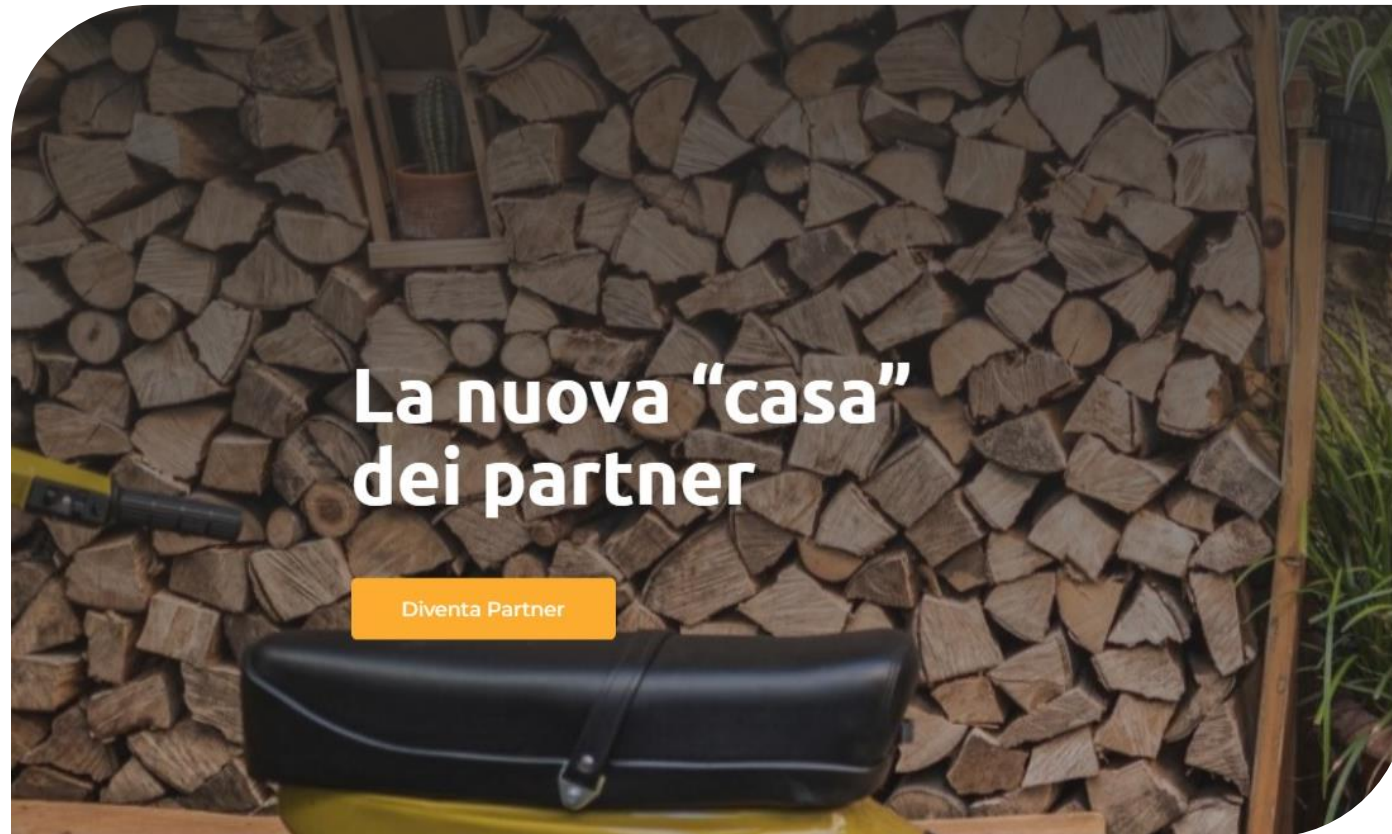
COM. B2B: +3000 ISCRITTI



La nuova "casa"
dei partner

Diventa Partner

COMUNICAZIONE B2B: PORTALE



partner.gardatrentino.it:
Un unico contenitore dove
trovare news, strumenti,
appuntamenti e materiali
utili

COMUNICAZIONE B2B: ALTRE AZIONI



GARDATRENTINO
news

Aiutaci ad aiutarti!



Garda Trentino News:
Newsletter inviata a 2.000 contatti per rimanere sempre aggiornati sulle attività di Garda Dolomiti S.p.A. e su cosa accade nel mondo del turismo



Gruppo FB operatori

Per informazioni in tempo reale



E non solo:

- **Conferenze Stampa**
- **Notifiche push Whatsapp for Business**
- **LinkedIn**

ADESIONE APT

PARTNER PREMIUM 2024



**INSIEME POSSIAMO
ANDARE ANCORA
PIÙ LONTANO!**

**Obiettivo: oltre 800 operatori
Nuovi servizi e attività di
comunicazione corporate**



CONTATTI



Roberta Gelmini

Team Lead Partner Marketing

T: +39 0464 025 419

M: +39 342 8582590

roberta.gelmini@gardatrentino.it



Silvia Ricca

Partner Marketing

T: +39 0466 894661

M: +39 349 5765697

silvia.ricca@gardatrentino.it



Veronica Armellini

Partner Marketing

T: +39 0464 025 433

M: +39 349 3918006

veronica.armellini@gardatrentino.it



Natalia Pellegrini

Partner Marketing

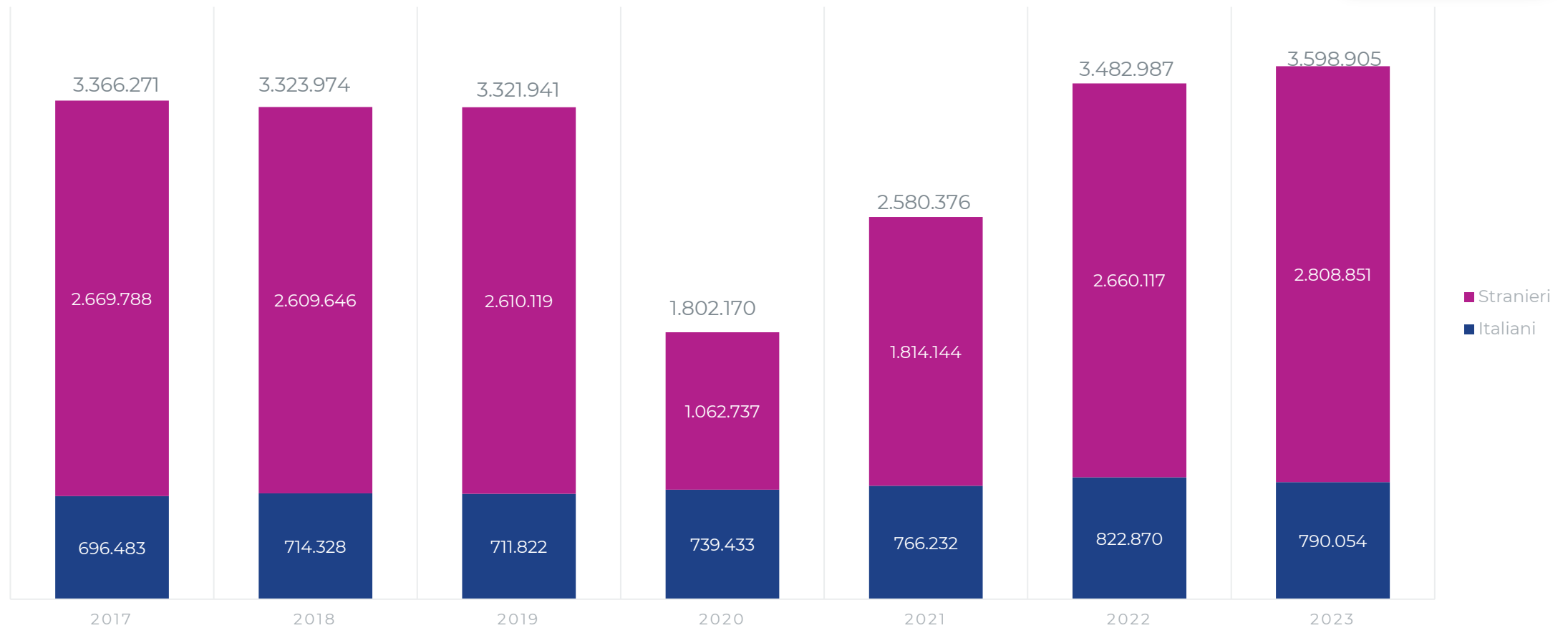
T: +39 0464 025 445

M: +39 371 359 0557

natalia.pellegrini@gardatrentino.it

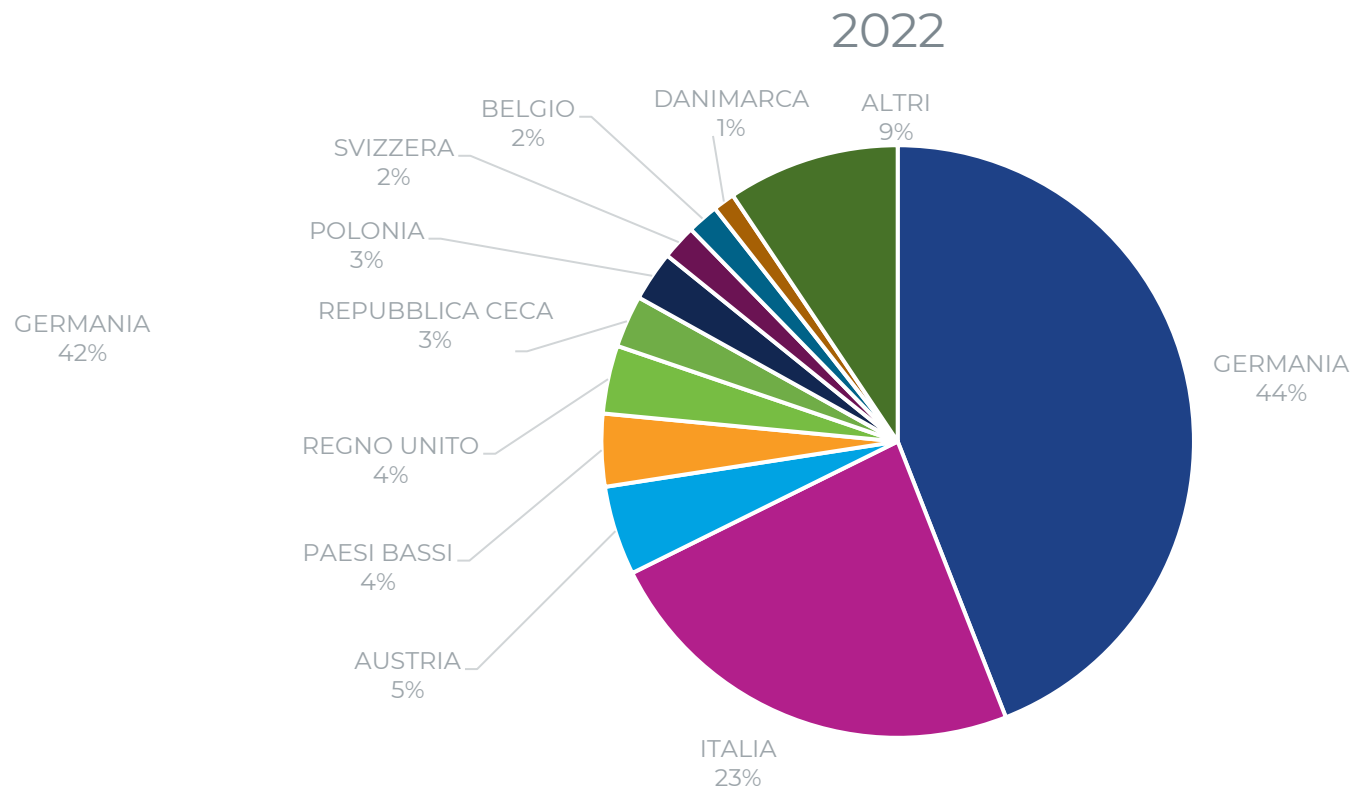
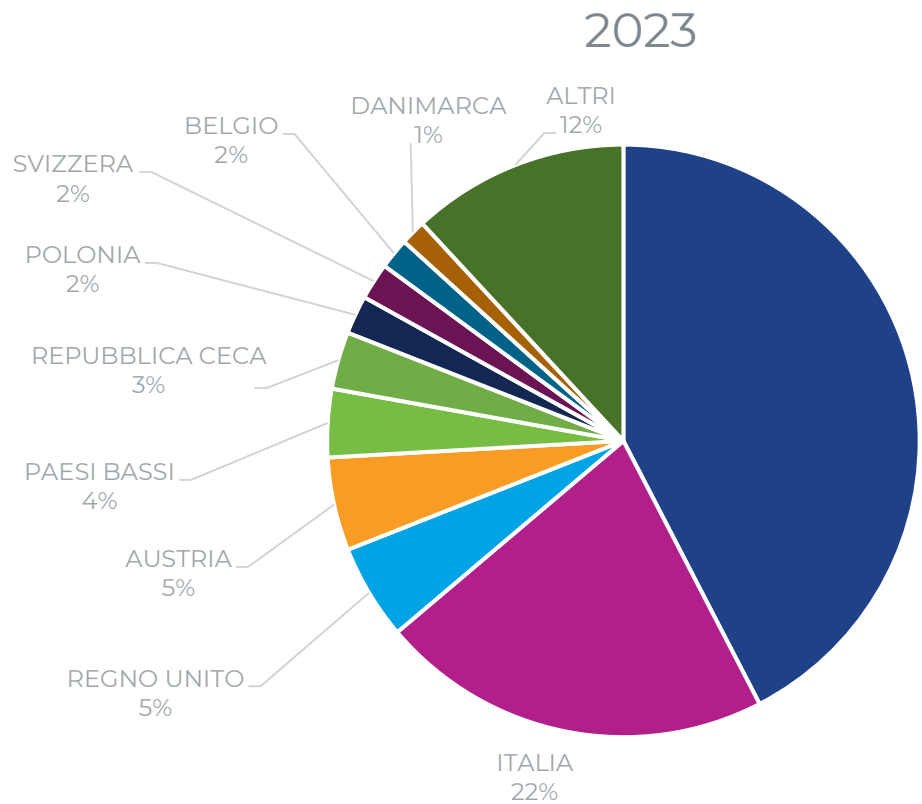
DATI STATISTICI

PRESENZE – MOVIMENTO TOTALE 2017-2023 GENNAIO-SETTEMBRE

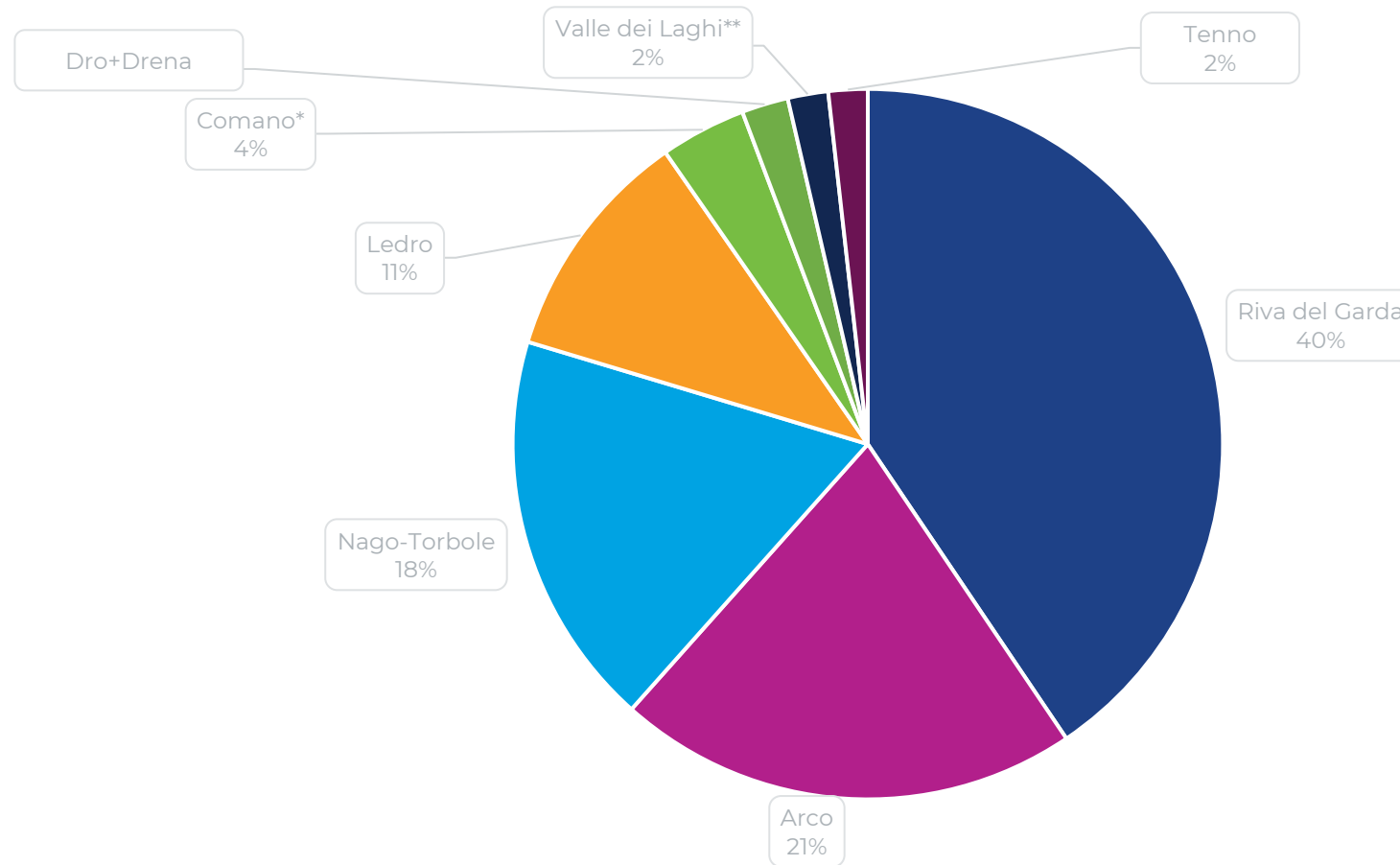


2023 VS 2022: +6,4% arrivi / +3,3% presenze

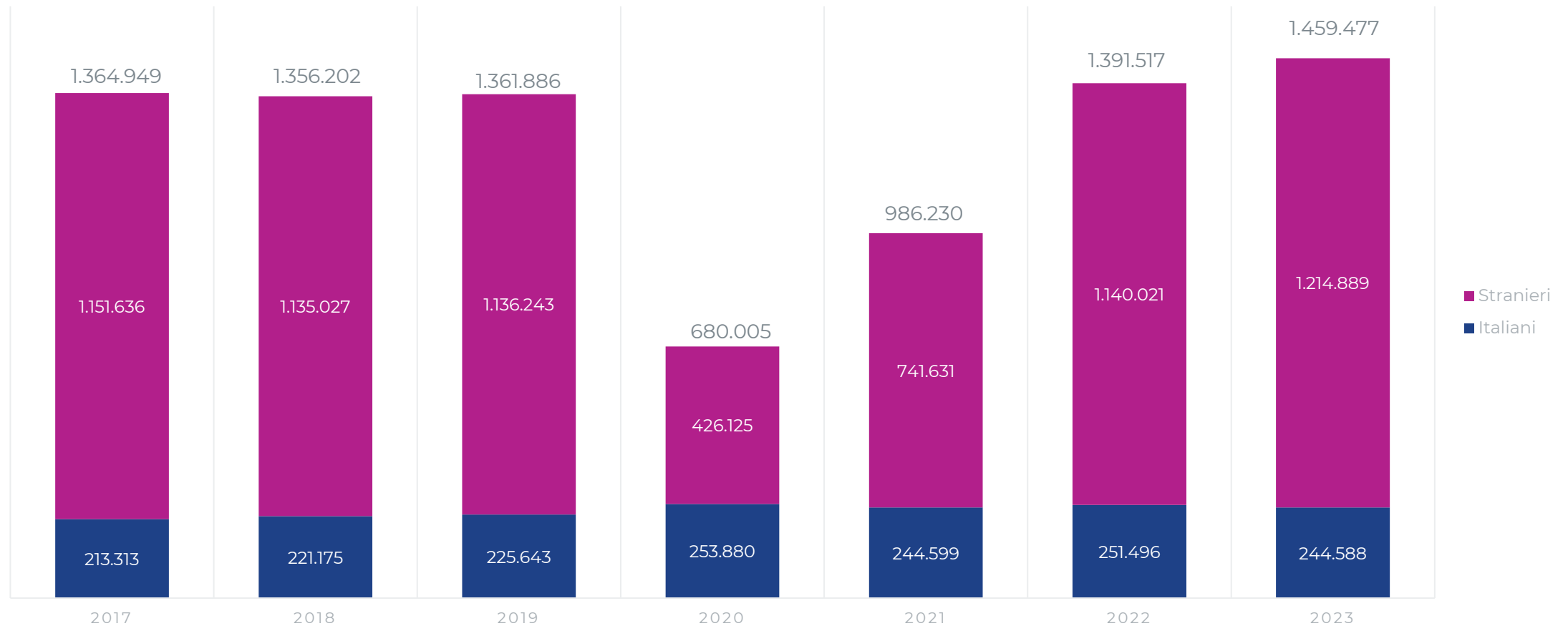
MERCATI A CONFRONTO - TOTALE GENNAIO-SETTEMBRE 2023 SU 2022



PRESENZE PER AREA GENNAIO-SETTEMBRE 2023

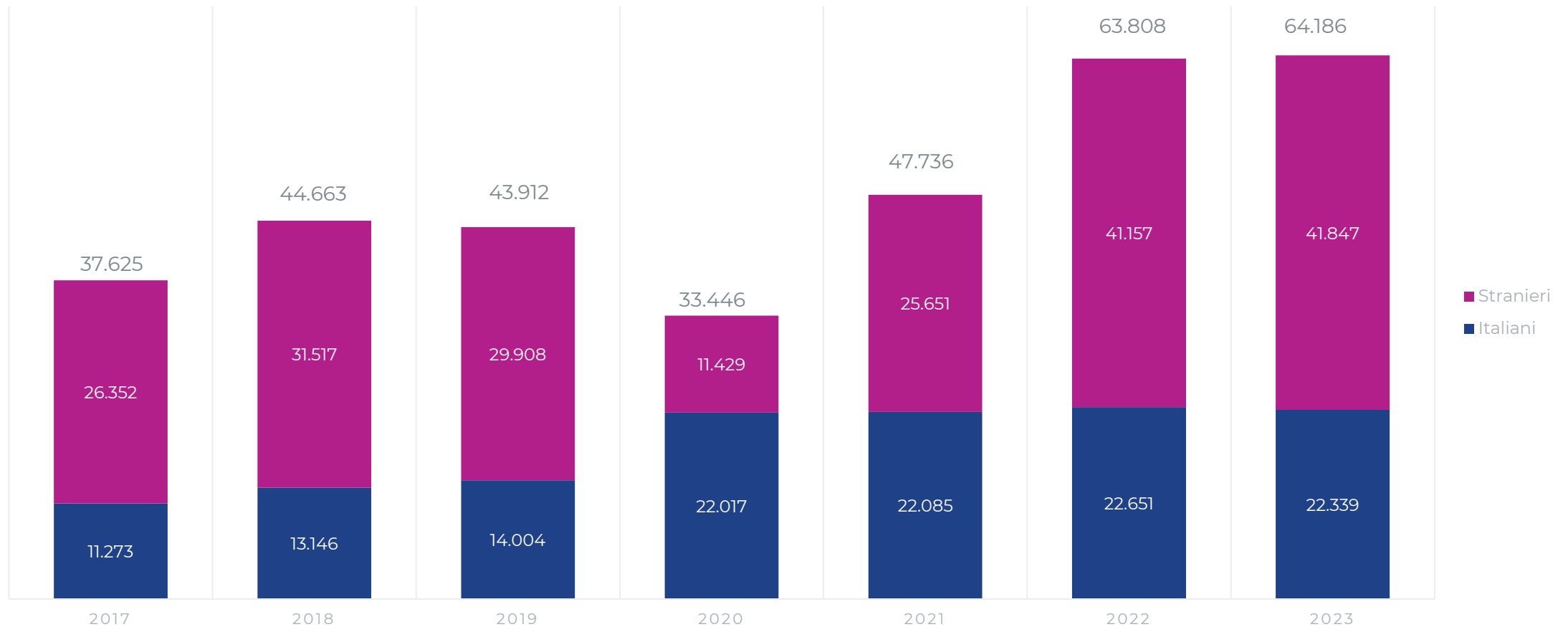


PRESENZE – MOVIMENTO TOTALE RIVA 2017-2023 GENNAIO-SETTEMBRE



2023 VS 2022: +6,7% arrivi / +4,9% presenze

PRESENZE – MOVIMENTO TOTALE TENNO 2017-2023 GENNAIO-SETTEMBRE

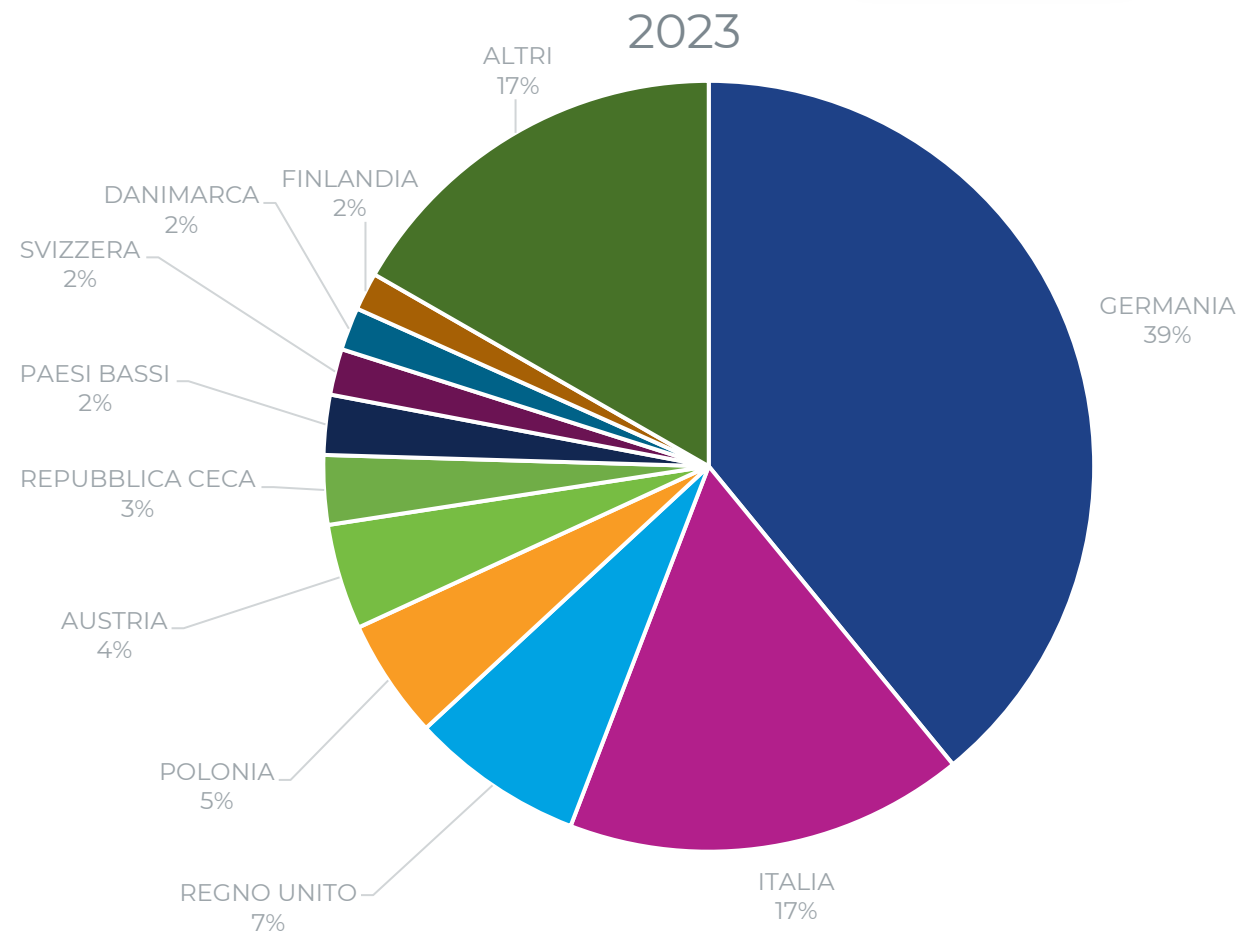


2023 VS 2022: +7,1% arrivi / +0,6% presenze

TOP 10 MERCATI - RIVA GENNAIO-SETTEMBRE 2023



Nazione	Presenze	% del totale
GERMANIA	570.311	39,1%
ITALIA	244.588	16,8%
REGNO UNITO	106.215	7,3%
POLONIA	73.305	5,0%
AUSTRIA	64.626	4,4%
REPUBBLICA CECA	42.437	2,9%
PAESI BASSI	36.649	2,5%
SVIZZERA	28.200	1,9%
DANIMARCA	26.162	1,8%
FINLANDIA	23.113	1,6%
ALTRI	243.871	16,7%
TOTALE	1.459.477	



MERCATI A CONFRONTO - RIVA

GENNAIO-SETTEMBRE 2023 SU 2022 E 2019

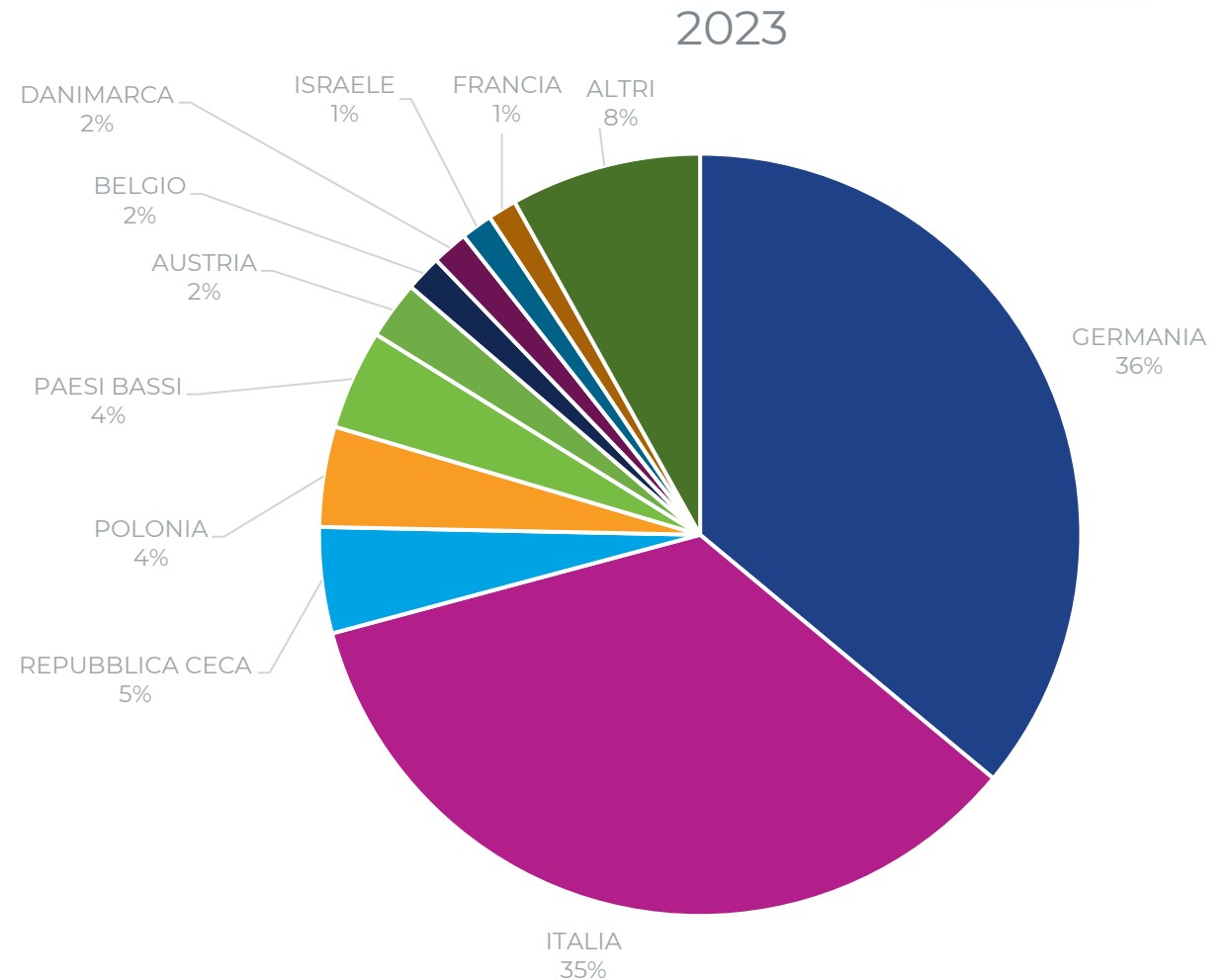


Rank 2023	Nazioni	Presenze			Variazione	
		2019	2022	2023	2023 su 2022	2023 su 2019
1	GERMANIA	515.483	580.754	570.311	-1,80%	10,64%
2	ITALIA	225.643	251.496	244.588	-2,75%	8,40%
3	REGNO UNITO	126.263	94.614	106.215	12,26%	-15,88%
4	POLONIA	31.856	46.583	73.305	57,36%	130,11%
5	AUSTRIA	65.700	63.611	64.626	1,60%	-1,63%
6	REPUBBLICA CECA	34.718	35.883	42.437	18,26%	22,23%
7	PAESI BASSI	30.646	36.778	36.649	-0,35%	19,59%
8	SVIZZERA	29.800	28.104	28.200	0,34%	-5,37%
9	DANIMARCA	28.798	22.939	26.162	14,05%	-9,15%
10	FINLANDIA	25.428	18.988	23.113	21,72%	-9,10%
	ALTRI	247.551	211.767	243.871	15,16%	-1,49%
	TOTALE	1.361.886	1.391.517	1.459.477	4,88%	7,17%

TOP 10 MERCATI - TENNO GENNAIO-SETTEMBRE 2023



Nazione	Presenze	% del totale
GERMANIA	23.127	36,0%
ITALIA	22.339	34,8%
REPUBBLICA CECA	2.886	4,5%
POLONIA	2.729	4,3%
PAESI BASSI	2.717	4,2%
AUSTRIA	1.581	2,5%
BELGIO	987	1,5%
DANIMARCA	982	1,5%
ISRAELE	859	1,3%
FRANCIA	784	1,2%
ALTRI	5.195	8,1%
TOTALE	64.186	



MERCATI A CONFRONTO - TENNO

GENNAIO-SETTEMBRE 2023 SU 2022 E 2019



Rank 2023	Nazioni	Presenze			Variazione	
		2019	2022	2023	2023 su 2022	2023 su 2019
1	GERMANIA	18.208	25.717	23.127	-10,07%	27,02%
2	ITALIA	14.004	22.651	22.339	-1,38%	59,52%
3	REPUBBLICA CECA	1.474	1.573	2.886	83,47%	95,79%
4	POLONIA	1.360	1.636	2.729	66,81%	100,66%
5	PAESI BASSI	1.742	3.000	2.717	-9,43%	55,97%
6	AUSTRIA	888	1.486	1.581	6,39%	78,04%
7	BELGIO	649	1.181	987	-16,43%	52,08%
8	DANIMARCA	845	912	982	7,68%	16,21%
9	ISRAELE	206	697	859	23,24%	316,99%
10	FRANCIA	505	575	784	36,35%	55,25%
	ALTRI	4.031	4.380	5.195	18,61%	28,88%
	TOTALE	43.912	63.808	64.186	0,59%	46,17%

PRESENZE PER TIPOLOGIA - RIVA GENNAIO-SETTEMBRE (2023 SU 2022 E 2019)



Categoria	PRESENZE			VARIAZIONE	
	2019	2022	2023	2023 su 2022	2023 su 2019
Alberghiero	1.007.075	984.029	1.033.219	5,0%	2,6%
Campeggi	81.628	86.353	94.874	9,9%	16,2%
Extraalberghiero	273.183	321.135	331.384	3,2%	21,3%
Totale complessivo	1.361.886	1.391.517	1.459.477	4,9%	7,2%

PRESENZE PER TIPOLOGIA - TENNO GENNAIO-SETTEMBRE (2023 SU 2022 E 2019)



Categoria	PRESENZE			VARIAZIONE	
	2019	2022	2023	2023 su 2022	2023 su 2019
Alberghiero	15.913	26.311	27.073	2,9%	70,1%
Extraalberghiero + Campeggi	27.999	37.497	37.113	-1,0%	32,6%
Totale complessivo	43.912	63.808	64.186	0,6%	46,2%

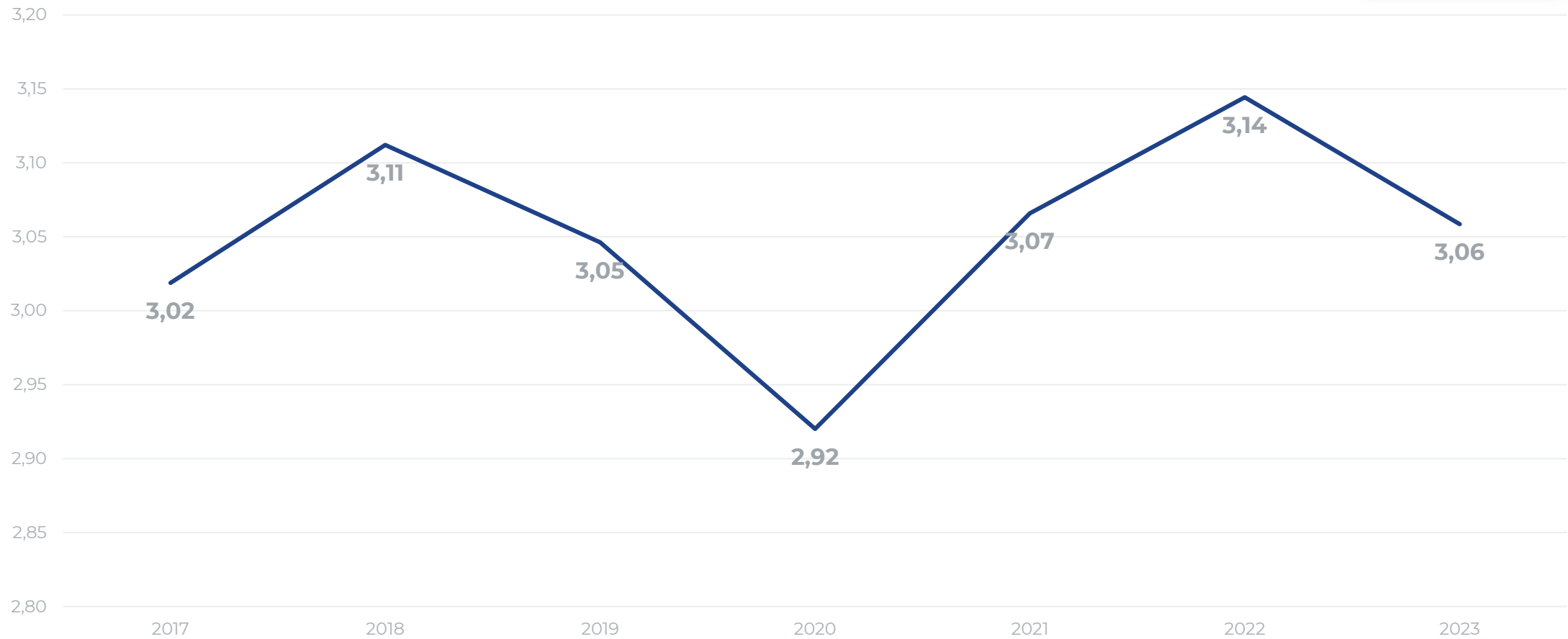
PERMANENZA MEDIA – INTERO AMBITO 2017-2023



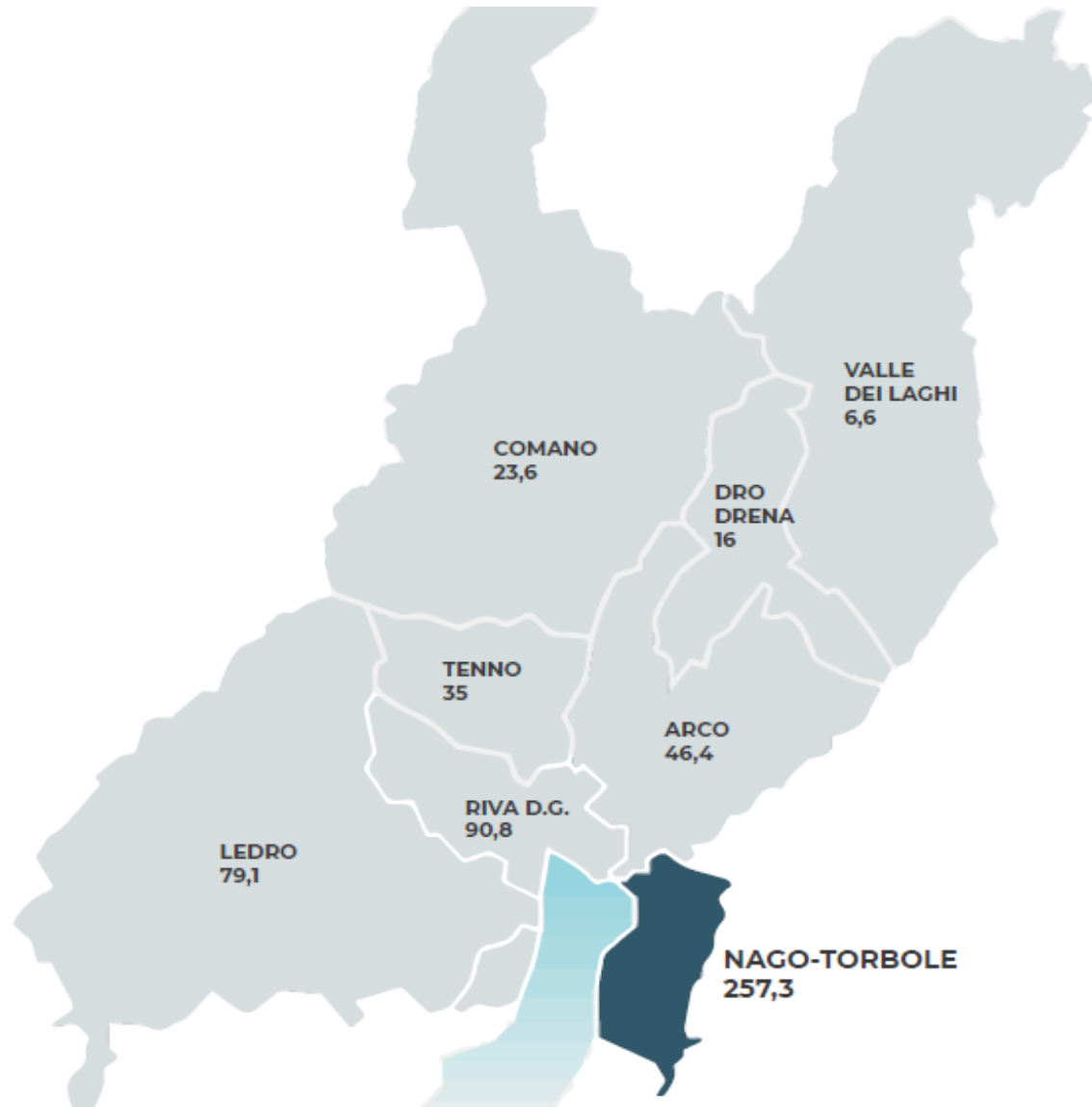
PERMANENZA MEDIA – RIVA DEL GARDA 2017-2023



PERMANENZA MEDIA - TENNO 2017-2023



INTENSITÀ TURISTICA



2022:
90,8 / 35
pernottamenti
annui per
abitante

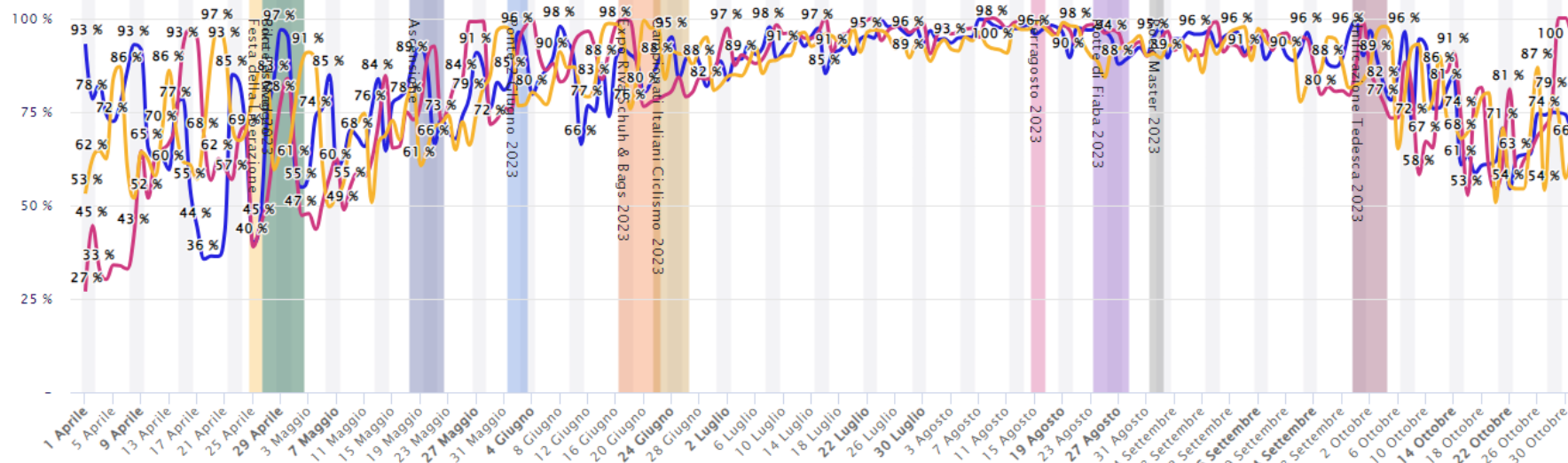
TASSO OCCUPAZIONE



Dati H-Benchmark (1.4 – 30.9)*

Riva Del Garda

Corrente	84,5 %
Anno Precedente ▲ 1,3 pp	83,2 %
Anno 2019 ▲ 0,6 pp	83,9 %



* Campione di 23 strutture

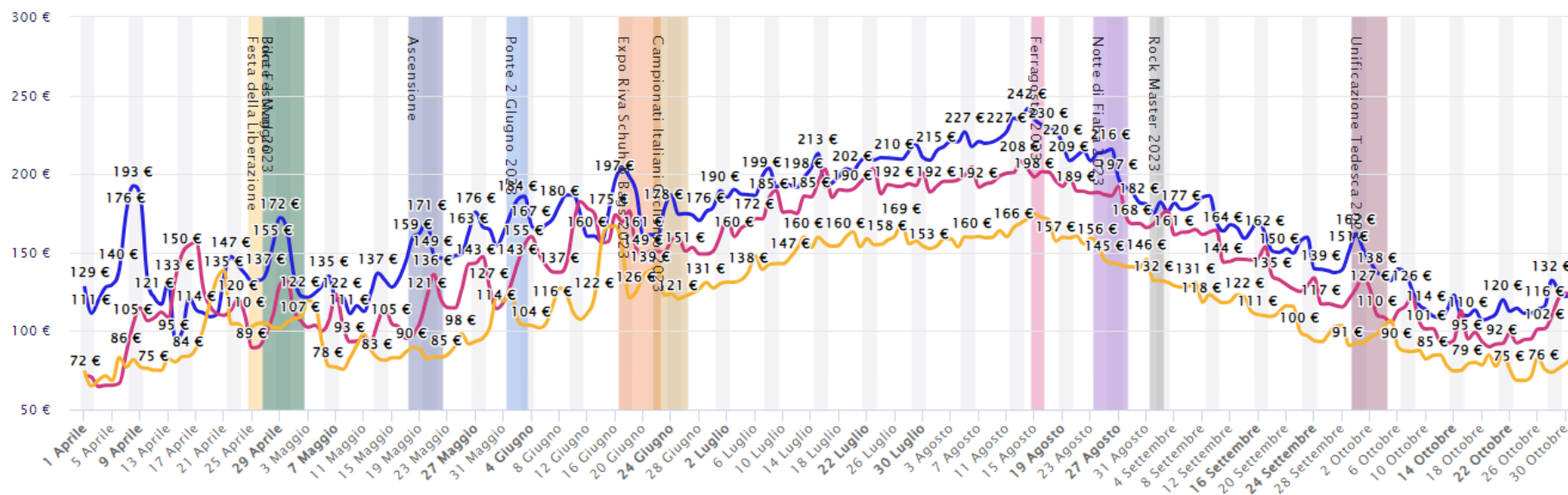
RICAVO MEDIO PER CAMERA VENDUTA



Dati H-Benchmark (1.4 – 30.9)*

Riva Del Garda

■ Corrente	171,1 €
■ Anno Precedente ▲ 19,6 €	151,5 €
■ Anno 2019 ▲ 49,2 €	121,9 €



* Campione di 23 strutture



GRAZIE PER
L'ATTENZIONE

FOLLOW US!



GRUPPO FACEBOOK OPERATORI

